

STRATEGIJA RAZVOJA URBANOG PODRUČJA KRAPINA



URBANE



IMPRESSUM

STRATEGIJA RAZVOJA URBANOG PODRUČJA KRAPINA
ZA RAZDOBLJE 2021.-2027.

Naručitelj

Grad Krapina

Magistratska 30, 49 000 Krapina

Izrađivač

Urbanex

Boktuljin put 26, 21 000 Split

Vlaška 95, 10 000 Zagreb

2023.



SADRŽAJ

1.	UVOD	5
2.	ZEMLJOPISNO PODRUČJE KOJE SRUP OBUHVAĆA	7
3.	OPIS SUDJELOVANJA PARTNERA U PRIPREMI I PROVEDBI SRUP-a.....	9
4.	SREDNJOROČNA VIZIJA RAZVOJA	12
5.	OPIS SREDNJOROČNIH RAZVOJNIH POTREBA I RAZVOJNIH POTENCIJALA	13
5.1.	Društvo.....	13
5.1.1.	Demografija.....	13
5.1.2.	Društvena infrastruktura.....	15
5.1.3.	Socijalna uključenost i skrb	17
5.1.4.	Odgoj i obrazovanje	18
5.2.	Gospodarstvo.....	22
5.2.1.	Opća gospodarska kretanja	22
5.2.2.	Tržište rada.....	23
5.2.3.	Poslovno okruženje.....	24
5.2.4.	Turizam	26
5.2.5.	Poljoprivreda	28
5.2.6.	Ostale gospodarske grane	30
5.3.	Urbano okruženje.....	31
5.3.1.	Gospodarenje okolišem i izloženost rizicima.....	31
5.3.2.	Upravljanje javnim urbanim površinama	32
5.3.3.	Komunalna infrastruktura	33
5.3.4.	Promet i mobilnost	35
5.3.5.	Telekomunikacijska infrastruktura.....	38
5.4.	Okvir upravljanja razvojem	38
6.	OPIS INTEGRIRANOG PRISTUPA RJEŠAVANJU UTVRĐENIH RAZVOJNIH POTREBA I POTENCIJALA, UKLJUČUJUĆI ISPUNJAVANJE KRITERIJA VEZANO UZ STRATEŠKU RELEVANTNOST PROJEKATA	40
6.1.	Opis integriranih teritorijalnih ulaganja	40
6.2.	Doprinos ITU mehanizama provedbi SRUP-a.....	41
6.3.	Opis sektorske i teritorijalne integracije kroz ITU mehanizam	44
6.4.	Opis strateške relevantnosti kroz ITU mehanizam.....	47
6.5.	Opis sustava provedbe ITU mehanizama.....	49

7. USKLAĐENOST S EU STRATEŠKIM DOKUMENTIMA, NACIONALNOM RAZVOJNOM STRATEGIJOM, SEKTORSKIM I VIŠESEKTORSKIM STRATEGIJAMA, PLANOVIMA RAZVOJA ŽUPANIJA TE DOKUMENTIMA PROSTORNOG UREĐENJA	51
8. OPIS PRIORITETA JAVNE POLITIKE U SREDNJOROČNOM RAZDOBLJU	55
9. OPIS POSEBNIH CILJEVA I KLJUČNIH POKAZATELJA ISHODA	58
10. TERMINSKI PLAN PROVEDBE PROJEKATA OD STRATEŠKOG ZNAČAJA.....	79
10.1. Projekti od strateškog značaja za Urbano područje Krapina	79
10.2. Baza projekata UP Krapina	89
11. INDIKATIVNI FINACIJSKI PLAN.....	91
12. OKVIR ZA PRAĆENJE I VREDNOVANJE.....	94
13. MIŠLJENJE O STRATEŠKOJ PROCJENI UTJECAJA NA OKOLIŠ	95
PRILOZI.....	98

NAPOMENA:

S obzirom kako se u hrvatskom jeziku koristi ista riječ za formalni (grad što ga čini kompaktno sagrađeni prostor s cjelokupnim urbanim sadržajem; Vresk, 2002) i administrativni grad (grad što ga čini kompaktno sagrađen prostor zajedno s urbaniziranom i funkcionalno integriranom okolicom; Vresk, 2002), u SRUP Krapina će se koristiti ustaljena geografska praksa pisanjem riječi grad s malim početnim slovom (grad) kada se misli na formalni grad te s velikim početnim slovom (Grad) kada se misli na administrativni grad.

1. UVOD

Mehanizam integriranih teritorijalnih ulaganja (ITU mehanizam) predstavlja poseban instrument EU za provedbu integriranih teritorijalnih strategija koje potiču urbana područja na razvoj infrastrukture, usluga, sadržaja i funkcija potrebnih za stvaranje kvalitetnije poveznice gradskih i prigradskih prostora povezanih u urbanu cjelinu. Svrha ITU mehanizma je integriranje razvoja funkcionalno povezanih administrativnih jedinica, integriranje razvoja projekata iz različitih sektora unutar urbanih područja, integriranje istih ili sličnih projekata na različitim lokacijama unutar urbanog područja i integriranje projekata iz više različitih fondova (tzv. *blending*).

Sukladno odluci Ministarstva regionalnoga razvoja i fondova Europske unije (MRRFEU), Grad Krapina postao je grad nositelj Urbanog područja Krapina te zajedno s općinama Đurmanec, Jesenje, Petrovsko i Radoboj ima na raspolaganju mogućnost korištenja sredstva iz ITU mehanizma. Sukladno zakonskom okviru, preduvjet za osiguravanje financijskih sredstava predstavlja izrada strategije razvoja urbanog područja (SRUP), a koja predstavlja akt strateškog planiranja kojim se utvrđuju ciljevi i prioriteti sveobuhvatnog razvoja urbanog područja. Strategija razvoja urbanog područja donosi se u skladu s načelom partnerstva i suradnje kroz Partnersko i Koordinacijsko vijeće, a donosi ga predstavničko tijelo koje je nositelj izrade, uz prethodno pribavljeno mišljenje svih uključenih JLS UP Krapina. Na ovaj način, Urbano područje Krapina po prvi puta ima mogućnost korištenja sredstava ITU mehanizma te po prvi puta provodi postupak strateškog planiranja na razini urbanog područja. Dosadašnja iskustva uključenih JLS odnosila su se na lokalne i regionalne akte strateškog planiranja te je ovo prva teritorijalna strategija razvoja Urbanog područja Krapina. Za potrebe izrade takvog dokumenta, MRRFEU pripremila je Smjernice za uspostavu urbanih područja i izradu Strategija razvoja urbanih područja za financijsko razdoblje 2021.-2027. (u nastavku teksta skraćeno: Smjernice).

Grad Krapina je nositelj izrade Strategije razvoja urbanog područja uz partnere i članove Urbanog područja općine Đurmanec, Jesenje, Petrovsko i Radoboj, a koja je izrađena sukladno važećem Zakonu o regionalnom razvoju, Zakonu o sustavu strateškog planiranja i upravljanja razvojem RH te Smjernicama za uspostavu urbanih područja i izradu Strategija razvoja urbanih područja za financijsko razdoblje 2021.-2027. Cilj Strategije je utvrditi zajednički pristup razvoju UP Krapina, predlaganje zajedničkih razvojnih pravaca te oblikovanje zajedničkih projekata koji će doprinijeti implementaciji ITU mehanizma i općim ciljevima održivog urbanog razvoja i teritorijalne kohezije. Tijekom izrade dokumenta SRUP Krapina, provedena je Cjelovita analiza stanja koja je uključila utvrđivanje i opis razvojnih potreba, izazova i potencijala, temeljem rezultata participativnog procesa s relevantnim sektorskim dionicima. Kako bi se ispunilo načelo partnerstva, uspostavljeno je Koordinacijsko i Partnersko vijeće, a koji osiguravaju participativan pristup partnera. Cjelokupan proces izrade SRUP-a pratio je proces vanjskog vrednovanja kojim je osigurana metodološka usklađenost sa Smjernicama te intervencijska logika koja povezuje sve navedene korake sa strateškim pristupom budućem razvoju. Sukladno provedenom procesu, utvrđena je srednjoročna razvojna vizija Urbanog područja Krapina koja glasi: „Urbano područje očuvanog, zelenog, održivog i inovativnog okruženja koje pruža kvalitetan život i poslovne prilike dostupne svima.“ Navedena vizija razrađena je kroz hijerarhijski strukturiran strateški okvir. Posebni ciljevi Strategije razvoja Urbanog područja Krapina glase:

- Prioritet 1. Prostor visoke kvalitete života
 - o Posebni cilj 1.1. Kvalitetan i raznovrstan društveni život
 - o Posebni cilj 1.2. Unaprjeđenje uključenosti društva
 - o Posebni cilj 1.3. Njegovanje zdravog i aktivnog načina života
- Prioritet 2. Prostor održivog, inovativnog i konkurentnog gospodarstva te kvalitetnog poslovnog okruženja
 - o Posebni cilj 2.1. Odgojno-obrazovni sustav povezan s potrebama suvremenog društva, tržišta rada i prilagođen održivom gospodarstvu
 - o Posebni cilj 2.2. Otporno, inovativno i održivo gospodarstvo
 - o Posebni cilj 2.3. Zelena i digitalna tranzicija gospodarstva
- Prioritet 3. Prostor povezanosti i dostupnosti

- Posebni cilj 3.1. Kvalitetna prometna povezanost i dostupnost
- Posebni cilj 3.2. Digitalizacija javnih usluga
- Posebni cilj 3.3. Stanovništvo kao inicijator razvoja
- Prioritet 4. Očuvani, zeleni, sigurni i održivi prostor
 - Posebni cilj 4.1. Zaštita, valorizacija i održivo upravljanje prirodnim resursima i kulturnom baštinom
 - Posebni cilj 4.2. Dostupne, sigurne i održive javne površine
 - Posebni cilj 4.3. Dostupne i održive komunalne usluge za kvalitetan životni standard

Uz samu Strategiju te Cjelovitu analizu stanja kao prilog, utvrđeni su i provedbeni akti SRUP-a: Akcijski plan SRUP-a te Komunikacijska strategija i komunikacijski akcijski plan.

2. ZEMLJOPISNO PODRUČJE KOJE SRUP OBUHVAĆA

Urbano područje Krapina smješteno je u sjeverozapadnom dijelu Republike Hrvatske, na prostoru Hrvatskog zagorja. Administrativno se u cijelosti nalazi na području Krapinsko-zagorske županije, za koje Grad Krapina čini i upravno sjedište. U geoprostornom kontekstu, nalazi se u suženju između gora Brezovice i Strahinjšćice, uz važni prometni pravac Zagreb – Maribor – Beč. Kroz urbano područje prolazi i prometnica koja povezuje zapadni dio Krapinsko-zagorske županije i Republiku Sloveniju s Varaždinom, a odatle i Mađarskom.

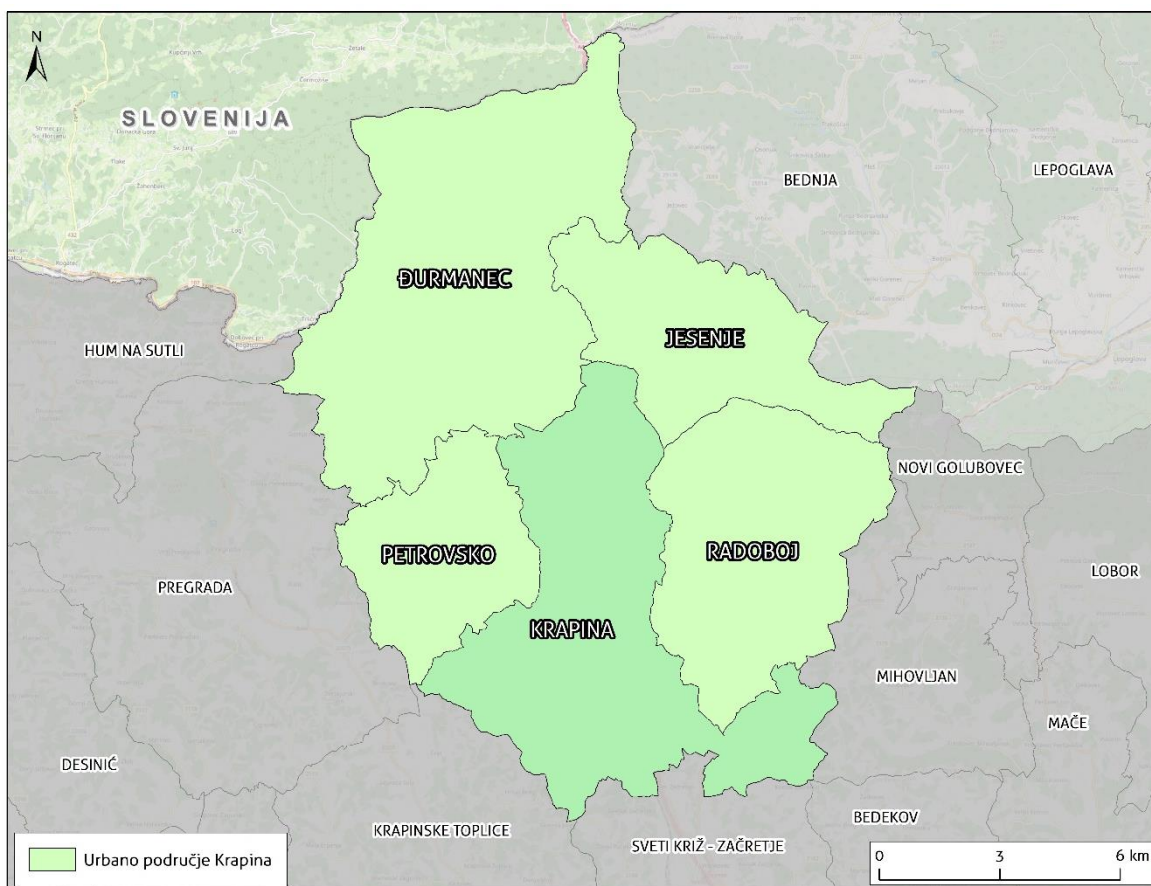
Teritorijalni obuhvat urbanog područja čini Grad Krapina i četiri jedinice lokalne samouprave: Općina Đurmanec, Općina Jesenje, Općina Petrovsko te Općina Radoboj (Slika 1). Uspostava Urbanog područja Krapina te njegovog teritorijalnog obuhvata temelji se na Smjernicama za uspostavu urbanih područja i izradu strategija razvoja urbanih područja za financijsko razdoblje 2021.-2027. Grad Krapina, kao županijsko središte svrstan je u grad središte manjeg urbanog područja, a zajedno s ostalim JLS sastavnicama Urbanog područja, čini prostorno povezanu cjelinu. Drugi bitan kriterij je udio dnevnih migracija zaposlenih u središte urbanog područja, minimalno 30 %. JLS imaju snažne gospodarske i funkcionalne veze s gradom središtem Urbanog područja Krapina. Dodatni kriteriji temeljem kojih jedinice lokalne samouprave ulaze u sastav Urbanog područja su: funkcionalna povezanost (npr. temeljem zajedničkih trgovačkih društava), veći udio migracija učenika i studenata u središte UP-a, zajednički projekti, temeljem povezane infrastrukture i sl. Uključene JLS zadovoljavaju navedene kriterije sukladno Smjernicama, temeljem čega je donesena Odluka o ustrojavanju Urbanog područja Krapina, te je potpisan Sporazum o suradnji na izradi i provedbi Strategije razvoja Urbanog područja Krapina za razdoblje 2021.-2027.

Prostor Urbanog područja Krapina prostire se na površini od 181,86 km², a na njenom je području prema rezultatima Popisa stanovništva 2011. g. živjelo ukupno 24.318 stanovnika. Prema rezultatima Popisa stanovništva 2021. g. broj stanovnika se u posljednjem međupopisnom razdoblju smanjio za 9,8 % i iznosi 21.933 stanovnika. Prosječna gustoća naseljenosti urbanog područja Krapina 2021. g. iznosi 120,6 stan./km², po čemu to urbano područje ima gotovo dvostruko veću gustoću naseljenosti od prosjeka Republike Hrvatske. Detaljniji pregled općih podataka o jedinicama lokalne samouprave prikazan je u priloženoj tablici (Tablica 1).

Tablica 1. Osnovne značajke jedinica lokalne samouprave Urbanog područja Krapina

Naziv jedinice lokalne samouprave	Površina (km ²)	Broj stanovnika 2021. g.
Grad Krapina	47,54	11.530
Općina Đurmanec	58,43	3.781
Općina Jesenje	23,84	1.371
Općina Petrovsko	18,84	2.270
Općina Radoboj	33,21	2.981
Ukupno UP	181,86	21.933

Izvor: Popis stanovništva 2021., 2022.



Slika 1: Teritorijalni obuhvat urbanog područja Krapina

Izuzetno povoljan položaj Urbanog područja Krapina može zahvaliti geografskom položaju u središnjoj Hrvatskoj te graničnom položaju sa susjednom Republikom Slovenijom na sjeverozapadu te sa susjednom Varaždinskom županijom na sjeveroistoku Urbanog područja. Nadalje, povoljan je i prometni položaj uz paneuropski prometni koridor Xa Zagreb – Maribor – Beč, odnosno bitni koridor X koji povezuje srednju i zapadnu Europu s Bliskim Istokom kao i povezanost s južnom Europom. Dio prometnog pravca Xa (Pyhrnskog prometnog pravca) je autocesta A2 Gornji Macelj (GP Macelj (granica RH/Slovenija)) – Krapina – Zagreb (čvorište Jankomir, A3) koja omogućuje iznimno dobru prometnu povezanost UP Krapina s glavnim gradom Republike Hrvatske, Zagrebom. Teritorijem UP Krapina prolazi i jedna dionica željezničke pruge regionalnog značaja R106 Državna granica – Đurmanec – Zabok, prolazi kroz Grad Krapinu i Općinu Đurmanec.

Prema geografsko-prirodnim obilježjima, Urbano područje Krapina nalazi se u peripanonskom području u kojem se ističe gora Strahinjčica (846 m) koja se pruža u smjeru zapad-istok, a ujedno je i dio ekološke mreže Natura 2000 zbog očuvanje 6 ugroženih vrsta i 6 stanišnih tipova. Zahvaljujući brojnim biljnim vrstama i podvrstama, očuvanim staništima (šume, pašnjaci, livade, vinogradi, oranice, vrtovi i voćnjaci) te pristupačnosti za odvijanje brojnih aktivnosti, Strahinjčica je iznimno bitan resurs stanovništva Urbanog područja Krapina.

3. OPIS SUDJELOVANJA PARTNERA U PRIPREMI I PROVEDBI SRUP-a

Prema Zakonu o regionalnom razvoju Republike Hrvatske (NN 147/14, 123/17, 118/18) i Smjernicama za uspostavu urbanih područja i izradu Strategija razvoja urbanih područja za financijsko razdoblje 2021.-2027., izrada SRUP Krapina provedena je u suradnji s Partnerskim i Koordinacijskim vijećem. Uspostavom i radom Partnerskog vijeća poštuje se načelo partnerstva i suradnje koje je vrlo važno u oblikovanju strateškog usmjerenja urbanog područja. Partnersko vijeće za Urbano područje Krapina osnovano je u svibnju 2022. g. kao savjetodavno tijelo radi sudjelovanja u donošenju SRUP Krapina za razdoblje 2021.-2027., utvrđivanja zajedničkih prioriteta na razini urbanog područja, predlaganja strateških projekata, njihove provedbe i praćenja te obavljanja drugih poslova sukladno zakonskom okviru. Sastav Partnerskog vijeća čine predstavnici svih JLS UP Krapina, predstavnici županije i regionalnog koordinatora, javnih tijela, visokoškolskih ustanova i pružatelja obrazovnih usluga i usluga osposobljavanja, gospodarskih i socijalnih partnera te organizacija civilnog društva. Prilikom uspostava Partnerskog vijeća pozornost je usmjerena prema osiguranju ravnomjerne zastupljenosti različitih dionika razvoja te interesa stanovnika UP. Partnersko vijeće se sastoji od 32 člana¹ i 32 zamjenika članova². Partnersko vijeće aktivno je sudjelovalo u utvrđivanju razvojne politike UP Krapina te je svoje aktivnosti vršilo prateći utvrđen Poslovnik. U tablici u nastavku prikazan je proces sudjelovanja Partnerskog vijeća u pripremi i izradi dokumenta.

Tablica 2: Provedene sjednice Partnerskog vijeća za Urbano područje Krapina

Sjednica	Termin	Sažetak tema
Prva sjednica Partnerskog vijeća za Urbanog područje Krapina	16. svibnja 2022.	Osnivanje Partnerskog vijeća, usvajanje Poslovnika o radu Partnerskog vijeća, prikaz provedenih aktivnosti i prikaz budućih aktivnosti u sklopu izrade SRUP-a, prikaz inicijalne verzije Cjelovite analize stanja, prikaz konačnog nacrt Komunikacijskog akcijskog plana SRUP-a
Druga sjednica Partnerskog vijeća za Urbanog područje Krapina	24. veljače 2023.	Prikaz ostvarenih rezultata u procesu izrade SRUP-a; davanje pozitivnog mišljenja PV na nacrt SRUP-a, davanje pozitivnog mišljenja PV na nacrt Akcijskog plana za provedbu SRUP-a

Sukladno spomenutim Smjernicama, Gradonačelnik Grada Krapine donio je u siječnju 2022. Odluku o osnivanju Koordinacijskog vijeća za Urbano područje Krapina, a koje se osniva kao tijelo zaduženo za koordinaciju izrade, izmjene i/ili dopune, donošenja, provedbe i praćenja provedbe SRUP Krapina za razdoblje 2021.-2027. Koordinacijsko vijeće čine Gradonačelnik Grada Krapine te načelnici općina Đurmanec, Jesenje, Petrovsko i Radoboj koji su u sastavu UP Krapina. Koordinacijsko vijeće je aktivno sudjelovalo u procesu pripreme i izrade

¹ Grad Krapina, Općina Đurmanec, Općina Jesenje, Općina Petrovsko, Općina Radoboj, Krapinsko-zagorska županija, Zagorska razvojna agencija, Javna ustanova za upravljanje zaštićenim dijelovima prirode Krapinsko-zagorske županije Zagorje zeleno, Javna vatrogasna postrojba Grada Krapine, Muzeji Hrvatskog zagorja – Muzej krapinskih neandertalaca, Turistička zajednica Grada Krapine, Veleučilište Hrvatsko zagorje Krapina, Srednja škola Krapina, OŠ „Ljudevit Gaj“ Krapina, DV Đurmanec, Hrvatska gospodarska komora ŽK Krapina, Udružene obrtnika grada Krapine i općina Đurmanec, Jesenje, Petrovsko i Radoboj, Gradsko društvo Crvenog križa Krapina, KRAKOM d.o.o., M.I. HRŠAK d.o.o., ETNO GASTRO d.o.o., TEVA IT d.o.o., OPG Cesarica, JEDVAJ, PRINT CENTAR KRAPINA, OPG Vinceljak, LAG „Zeleni bregji“, Društvo za kajkavsko kulturno stvaralaštvo Krapina, Krapinski sportski savez, Hrvatsko planinarsko društvo Radoboj, Udruga osoba s intelektualnim teškoćama Krapina, Udruga vinogradara, podrumara i prijatelja dobrog vina „Sveti Martin“ Jesenje.

² Uz članove iz iste institucije, zamjene članove čine i: Muzej Radboa za muzejsku djelatnost, Pučko otvoreno učilište Krapina, OŠ Antuna Mihanovića Petrovsko, DV Gustav Krklec Krapina, KRAKOM – VODOOPSKRBA I ODVODNJA d.o.o., Apartmani Petra i Tea, BARILAR d.o.o., MARIJA MODNA ODJEĆA, OPG Habjanec, „MPR“, Gradski puhački orkestar Krapina, Planinarsko društvo „Strahinjšćica“ Krapina, Udruga za borbu protiv rada dojke EUROPA DONNA, Udruga privatnih šumovlasnika „Jela“ Jesenje.

dokumenta te je pripremio i oblikovalo bazu projekata koji su predviđeni za ITU mehanizam i druge izvore financiranja. U nastavku je prikazan popis održanih sjednica s kratkim prikazom tema. Koordinacijsko vijeće je uz navedeno održalo i niz radnih sastanaka radi potrebe za usklađivanjem projektnih prijedloga.

Tablica 3: Provedene sjednice Koordinacijskog vijeća za Urbano područje Krapina

Sjednica	Termin	Sažetak tema
Prva sjednica Koordinacijskog vijeća za Urbanog područje Krapina	17. ožujka 2022.	Osnivanje Koordinacijskog vijeća, usvajanje Poslovnika o radu Koordinacijskog vijeća, prikaz procesa izrade SRUP-a te aktivnosti koje su potrebe za pripremu SRUP-a, prikaz nacrtu Komunikacijskog akcijskog plana SRUP-a
Druga sjednica Koordinacijskog vijeća za Urbanog područje Krapina	24. veljače 2023.	Prikaz ostvarenih rezultata u procesu izrade SRUP-a; davanje pozitivnog mišljenja KV na nacrt SRUP-a, davanje pozitivnog mišljenja KV na nacrt Akcijskog plana za provedbu SRUP-a

Tijekom pripreme i izrade SRUP Krapina, organiziran je i proveden participativan proces koji je bio usmjeren na identifikaciju izazova i potencijala razvoja UP Krapina. Rezultati su korišteni za upotpunjavanje zaključaka Cjelovite analize stanja i integrirane SWOT analize, te su poslužili kao inputi za formiranje strateškog okvira. Participativan proces je proveden pomoću radnih skupina, u formatu fokus grupa, na kojima su povezani predstavnici javnog, privatnog i civilnog sektora, segmentiramo po specifičnim sektorskim temama. Sažeti prikaz provedenih fokus grupa prikazan je u nastavku. Radi dopune participativnog procesa, dionicima je dana i *online* mogućnosti davanja prijedloga i sugestija za potrebe pripreme i izrade SRUP Krapina.

Tablica 4: Prikaz tematskog pristupa participativnom procesu i uključenosti radnih skupina

Radna skupina	Termin	Sažetak tema
Društveni razvoj	10. svibnja 2022. 09:00-11:00	Teme obuhvaćene u radnoj skupini su: demografsko stanje i trendovi, odgoj i obrazovanje, mogućnosti podizanja istraživačkog i inovacijskog kapaciteta obrazovnih ustanova, razvoj društvene infrastrukture i usluga, razvoj sadržaja i aktivnosti lokalne zajednice (udruga civilnog društva), razvoj sektora sporta usmjerenog prema potrebama stanovnika UP-a, potrebe iz sektora socijalne skrbi i zdravstva, stanje stambenog fonda i druge teme koje dionici istaknu iz sektora društva, kulture i razvoja lokalne zajednice. Teme su uključivale identifikaciju problema i potencijala razvoja sektora te prijedlog mogućih rješenja.
Urbani okoliš i infrastruktura	10. svibnja 2022. 11:30-13:00	Teme obuhvaćene u radnoj skupini su održivo upravljanje urbanim prostorom (brownfield, kružno gospodarenje prostorom, zgradama i resursima), zelena infrastruktura i NBS rješenja, gospodarenje okolišem, zelena urbanizacija, energetska infrastruktura, korištenje OIE, komunalna infrastruktura, promet i mobilnost, održiva mobilnost, zelena tranzicija prometa, zelena tranzicija prostora, zaštita, očuvanje i valorizacija prirodne baštine u urbanom području (s posebnim naglaskom na ruralne dijelove UP-a), zaštita okoliša i dr. Teme su uključivale identifikaciju problema i potencijala razvoja sektora te prijedlog mogućih rješenja.
Turizam i inovativno gospodarstvo	10. svibnja 2022. 14:00-16:00	Teme obuhvaćene u radnoj skupini su: gospodarsko stanje i trendovi, poduzetništvo i obrtništvo, potporna infrastruktura, inovacije, digitalizacija ustanova u javnom sektoru i gospodarstvu, industrija, poljoprivreda,

		<i>potencijali razvoja turizma, ponuda selektivnih oblika turizma i turističkih potencijala na promatranom području i dr. Teme su uključivale identifikaciju problema i potencijala razvoja sektora te prijedlog mogućih rješenja.</i>
--	--	--

4. SREDNJOROČNA VIZIJA RAZVOJA

Urbano područje očuvanog, zelenog, održivog i inovativnog okruženja koje pruža kvalitetan život i poslovne prilike dostupne svima.

Da bi se UP Krapina razvilo kao područje visoke kvalitete života, nužno je u fokus staviti potrebe lokalnog stanovništva koje je nositelj razvoja prostora. Razvojem, unaprjeđenjem i povećanjem dostupnosti društvene i kulturne infrastrukture i sadržaja, te poticanjem održive stanogradnje poboljšati će se životni uvjeti prostora, a samim time i zadovoljstvo stanovništva. Brigom o ugroženim skupinama stanovništva, kao što su osobe s invaliditetom, te starije i nemoćne osobe, stvoriti će se pretpostavke razvoja inkluzivnog i pravednog društva. Poticanje zdravog i aktivnog načina života kroz razvoj i unaprjeđenje zdravstvenih usluga, te sportsko-rekreacijske infrastrukture i sadržaja pozitivno će utjecati na dobrobit stanovništva.

Poticanje diversifikacije gospodarstva stvorit će održivo gospodarsko okruženje otporno na negativne vanjske utjecaje. Razvoj zelenog i inovativnog gospodarstva temeljen na stvaranju povoljnog poduzetničkog okruženja, poticanju inovativnosti i privlačenju ulaganja uz stvaranje proizvoda visoke vrijednosti stvoriti će optimalne uvjete za napredak UP Krapina. Modernizacija i unaprjeđenje poljoprivredne proizvodnje omogućiti će razvoj lokalnog proizvodno-prehrambenog lanca čime će se omogućiti plasman zdrave hrane na lokalno tržište i samim time indirektno utjecati na poboljšanje zdravlja stanovništva. Turizam UP Krapina temeljiti će se na održivoj valorizaciji atrakcijske osnove prostora u sinergiji s potrebama lokalne zajednice.

Razvoj prometnog sustava biti će temeljen na načelima zelene tranzicije čiji je naglasak na dekarbonizaciji prometa poticanjem smanjenja korištenja individualnog motornog prometa i povećanje korištenja održivih oblika prijevoza. Prelaskom na održive oblike prometa kao što su javni prijevoz, te pješački i biciklistički promet smanjiti će se onečišćenje okoliša, povećati aktivnost stanovništva, te samim time stvoriti i atraktivno životno okruženje. Uz to, razvoj i povećanje dostupnosti sustava javnog prijevoza omogućiti će inkluziju svih skupina stanovništva u prometni sustav UP Krapina. Digitalizacijom javne uprave i jačanjem civilnog sektora pridonijeti će se jačanju socijalne i gospodarske otpornosti.

Zeleno i održivo životno okruženje izravno utječe na povećanje zadovoljstva i kvalitete života stanovništva. Iz tog razloga potrebno je očuvati i zaštititi bogatu prirodnu i kulturnu baštinu UP Krapina. Razvojem i očuvanjem zelene infrastrukture pozitivno će se utjecati na ekološku održivost uz povećanje zadovoljstva lokalnih stanovnika. Povećanje atraktivnosti prostora UP Krapina ostvariti će se razvojem i obnovom javnih gradskih površina, posebice revitalizacijom i sanacijom *brownfield* područja. Doprinos kružnom gospodarenju prostorom ostvariti će se kroz unaprjeđenje komunalne infrastrukture, posebice sustava gospodarenja otpadom, poticanjem korištenja obnovljivih izvora energije i povećanja energetske učinkovitosti.

5. OPIS SREDNJOROČNIH RAZVOJNIH POTREBA I RAZVOJNIH POTENCIJALA

Srednjoročne razvojne potrebe i potencijali Urbanog područja Krapina proizlaze iz analize elementarnih odrednica društva, gospodarstva i urbanog okruženja analiziranih unutar Cjelovite analize stanja te iz SWOT analize. Navedene analize provedene su pomoću dostupnih podataka i informacija prikupljenih participativnim procesom.

5.1. Društvo

5.1.1. Demografija

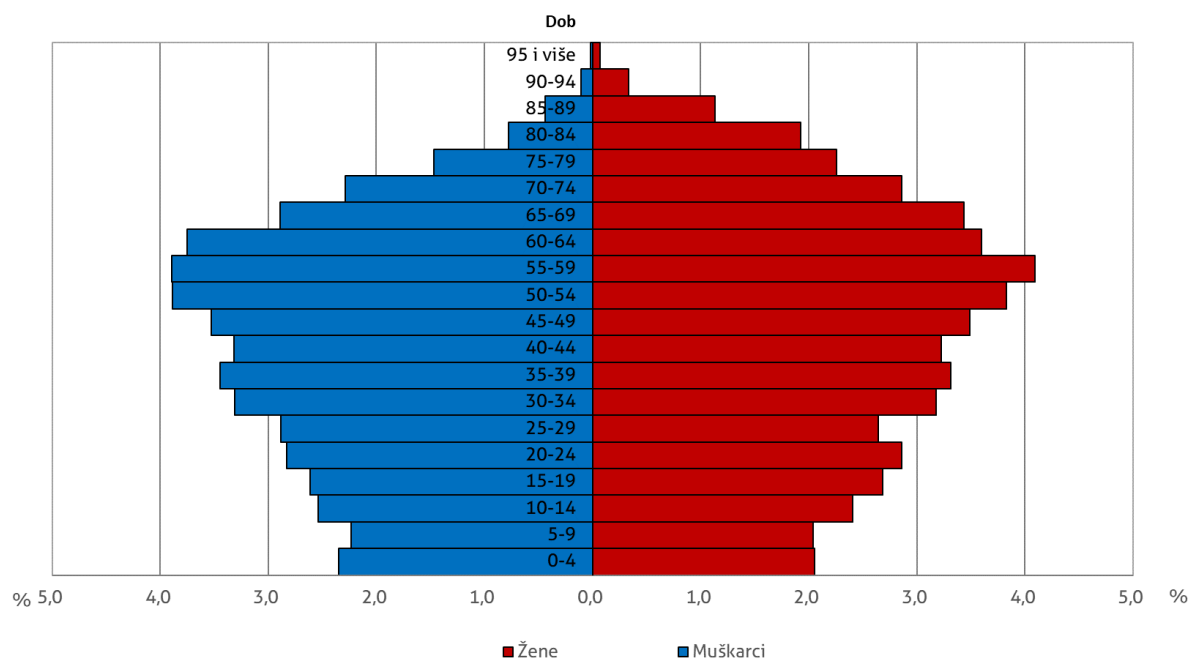
Demografski gledano, Urbano područje Krapina čini prostor koji bilježi pad broja stanovnika prirodnim putem, ali i migracijama, u posljednjih 10 godina. Za pretpostaviti je da će se navedeni trend nastaviti i u narednom razdoblju, posebice ukoliko se uzme u obzir produbljivanje negativnih demografskih procesa kojima je zahvaćen cijeli prostor RH. Prosječna stopa prirodne promjene (Tablica 5) negativna je u svim prostornim jedinicama UP Krapina što se očituje u višim stopama mortaliteta od stopa nataliteta. Neznatno povoljnije trendove ima Općina Jesenje dok Općina Petrovsko bilježi iznimno negativnu stopu prirodne promjene.

Tablica 5: Prosječne godišnje stope nataliteta i mortaliteta po JLS u UP Krapina i Krapinsko – zagorskoj županiji u razdoblju 2016.-2020. godine

Prostorna jedinica	Stopa nataliteta (u ‰)	Stopa mortaliteta (u ‰)	Stopa prirodne promjene (u ‰)
Grad Krapina	8,1	14,3	-6,2
Općina Đurmanec	9,3	14,5	-5,2
Općina Jesenje	10,2	14,4	-4,2
Općina Petrovsko	10,8	18	-7,2
Općina Radoboj	8,4	14,9	-6,5
UP Krapina	9,4	15,2	-5,8
Krapinsko-zagorska županija	8,4	14,6	-6,2

Izvor podataka: Gradovi u statistici 2020.

Prema dobno-spolnoj strukturi, stanovništvo UP Krapina karakterizira demografsko starenje stanovništva s indeksom starosti iznosa 144,5, s lošijim pokazateljem na prostoru Grada Krapine (indeks starosti iznosio je 151,5). Slika 2. prikazuje kako je udio mlađeg stanovništva manji od udjela ostalih dobnih skupina. Sužena demografska baza predstavlja potencijalne razvojne probleme u budućnosti zbog smanjenja reproduktivnog i radnog potencijala u budućnosti, a to otežava mogućnost promjene trenda u prirodnom kretanju stanovništva te stvara izazov za tržište rada.



Slika 2. Dobno-polna struktura Urbanog područja Krapina 2021. godine

Izvor podataka: Popis stanovništva 2021. godine

Analiza demografskih stanja i trendova prostora bitna je ta stjecanje uvida u bitnu komponentu nekog prostora, a to je njegovo stanovništvo. Bez mladog i radnog kontingenta stanovništva nema ni razvoja prostora. Zbog toga je od iznimne važnosti donošenje strateških dokumenata i kvalitetno unaprjeđenje mjera populacijske politike. Negativni demografski procesi koji su zahvatili UP Krapina te starenje njegova stanovništva, zahtijevaju provođenje pronatalitetne populacijske politike, stimulativne politike privlačenja i zadržavanja stanovništva razvijanjem tržišta rada te javnih usluga i funkcija za zadovoljenje potreba svih dobni skupina stanovništva i podizanje opće kvalitete življenja u UP Krapina. Posebno je bitno i naglasiti potrebu za razvojem usluga i infrastrukture prilagođene potrebama osoba starije dobi s obzirom na povećanje udjela starijeg stanovništva.

Tablica 6. Prednosti, slabosti, prilike i prijetnje identificirane u demografskom stanju i trendovima u UP Krapina

Prednosti	Slabosti
<ul style="list-style-type: none"> - Pad broja odseljenog stanovništva - UP Krapina 2020. g. bilježi podtip općeg kretanja stanovništva 14-vrlo slaba obnova imigracijom 	<ul style="list-style-type: none"> - Pad ukupnog broja stanovnika - Neravnomjeran prostorni razmještaj stanovništva - Demografska slabost rubnih područja UP-a - Niske stope nataliteta - Negativna prirodna promjena - Visok udio starog stanovništva (indeks starosti 144,5)
Prilike	Prijetnje
<ul style="list-style-type: none"> - Porast broja doseljavanja, posebice iz inozemstva - Pozitivna migracijska bilanca 2020. g. - Provođenje politika s ciljem zadržavanja mladog stanovništva 	<ul style="list-style-type: none"> - Nastavak procesa starenja stanovništva

5.1.2. Društvena infrastruktura

Razvijena društvena infrastruktura u prostoru ključna je pretpostavka za kvalitetan život stanovništva. Čine ju objekti, infrastruktura i usluge stambenog, kulturnog, zdravstvenog, sportsko-rekreacijskog značaja i dr.

Prema dostupnim podacima, u UP Krapina evidentirana su ukupno 722 objekta društvene djelatnosti vezanih uz kulturu, zdravstvo, sport i rekreaciju. Među navedenim, najzastupljeniji segment društvene infrastrukture je sport i rekreacija s ukupno 171 evidentiranim objektom i udrugom, potom kulturna infrastruktura sa 68 i zdravstvena s 33 evidentiranih objekata i udruga (PRKŽŽ 2021; HZZO 2022, DZKŽŽa 2022; RURH 2022; MKM 2022; UK 2022; PPGK, 2021; PPOR 2021). Prostorni raspored društvene infrastrukture je centraliziran, najviše objekata i udruga evidentirano je na prostoru Grada Krapine (59,6 %), sukladno prostornom razmještaju stanovništva, a najmanje objekata i udruga evidentirano je u općinama Jesenje (7,4 %) i Petrovsko (6,6 %). Najposjećenija institucija u kulturi je Muzej krapinskih neandertalaca. Pučko otvoreno učilište Krapina nadležno je za održavanje različitih kulturnih događanja. Većina manifestacija odvija se u Gradu Krapini, a manji dio u općinama Petrovsko i Radoboj. Većim dijelom UP Krapina karakteriziraju nedostatni infrastrukturni kapaciteti za odvijanje kulturnih aktivnosti i rad, za sportsko-rekreacijske svrhe te neriješeni imovinsko-pravni odnosi.

Djelatnost primarne zaštite obavlja se kroz ambulante u svim JLS UP Krapina, tj. kroz ispostave Doma zdravlja Krapinsko-zagorske županije, a djelatnost sekundarne zdravstvene zaštite je dostupna djelomično kroz rad Ambulante Krapina. U Gradu Krapini uspostavljena je ispostava Zavoda za hitnu medicinu Krapinsko-zagorske županije. Nedostaje po jedan tim dentalne zdravstvene zaštite u Gradu Krapini i općinama Đurmanec i Radoboj (HZZO, 2022). U području „zaštita zdravlja“ registrirano je 20 udruga, a najvećim dijelom stacionirane su u Gradu Krapini (njih 13), a potom tri u Općini Đurmanec, dvije u Općini Radoboj te po jedna u općinama Jesenje i Petrovsko (RURH, 2022). Postojeću infrastrukturu potrebno je prilagoditi slabije pokretnim osobama te osobama s invaliditetom.

Sportsko-rekreacijske aktivnosti provode se kroz djelovanje sportskih udruga i klubova u različitim granama sporta. Na području UP Krapina djeluje 80-ak udruga. Najviše ih djeluje u Gradu Krapina dok su u ostalim JLS zastupljeni u manjim udjelima (najmanje u Općini Jesenje, 7,5 %). Problem djelovanja sportskih udruga te organiziranja sportsko-rekreacijskih aktivnosti očituje se u nedostatku kvalitetnog prostora, posebice u Općini Đurmanec te Općini Radoboj (PPOĐ, 2021). Za sport i rekreaciju u Gradu Krapini koriste se ŠRC Podgora, dvorana Srednje škole Krapina, sportska dvorana OŠ „Ljudevit Gaj“ Krapina te sportska dvorana OŠ „Augusta Cesarca“ Krapina i igrališta područnih škola (PPGK, 2021). Na području općina Radoboj, Jesenje i Đurmanec, sportsko-rekreacijske aktivnosti organiziraju se u sklopu sportskih dvorana i igrališta osnovnih škola. Potrebno je nastaviti pozitivan trend uređenja dječjih igrališta s popratnim sadržajima na području UP Krapina te stvaranje kvalitetnog sadržaja sportsko-rekreativne infrastrukture.

Prema Prvim rezultatima Popisa stanovništva 2021. g., na području UP Krapina ukupan broj stambenih jedinica pao je za 9,2 % u odnosu na podatke iz 2011. g., a najveći pad zabilježen je u Općini Petrovsko (-24 %). Prema dostupnim podacima iz 2011. g. o namjeni stanova, 91,3 % stambenih jedinica koristilo se za stalno stanovanje. Najveći udio napuštenih stambenih jedinica nalazi se u općinama Radoboj i Đurmanec. U Gradu Krapini uočen je veliki udio stanova za privremeno stanovanje (56,5 %) (Popis stanovništva 2011). Stambeni fond je u 2011. g. bio gotovo u potpunosti opremljen vodovodnim, kanalizacijskim i električnim instalacijama (97-99 %). Slabija opremljenost stambenog fonda je plinskim instalacijama, klimatizacijom i korištenjem Interneta u kućanstvima. U stambenim jedinicama na području UP Krapina živi 6.823 privatnih kućanstava (8,2 % manje nego 2011. g.), koja se u prosjeku sastoje od 3,3 člana. Grad Krapina je u 2021. g. započeo provedbu demografskih mjera poticanja rješavanja stambenog pitanja mladih obitelji sufinanciranjem gradnje/kupnje/rekonstrukcije obiteljske kuće/stana, u cilju demografske obnove te smanjenja iseljavanja.

Participativnim procesima prepoznato je kako na području Grada Krapine, najveći problem predstavlja dotrajalost objekata, a iskazuje se potreba i za ulaganjem u nove elementne društvene infrastrukture u UP. U području zdravstvene skrbi prepoznat je problem manjka liječničkog kadra, zadržavanje mladih liječnika u

primarnoj zdravstvenoj zaštiti te nedostatak broja kreveta u palijativnoj skrbi. S obzirom na smanjenje broja stambenih jedinica i kućanstava, koje je u skladu sa smanjenjem broja stanovnika na području UP Krapina, potrebno je i dalje ulagati u mrežu društvene infrastrukture kako bi se negativni trendovi umanjili, a posebice u ruralnim i manje razvijenim dijelovima UP Krapina.

Tablica 7. Prednosti, slabosti, prilike i prijetnje identificirane u stanju i trendovima društvene infrastrukture u UP Krapina

Prednosti	Slabosti
<ul style="list-style-type: none"> - U sastavu UP-a nalazi se Muzej krapinskih neandertalaca čiji značaj izlazi iz okvira županije te Republike Hrvatske - Razvijen program POU Krapina - Velika posjećenost programa Kina Krapina (raznolikosti programa doprinose i dječji festivali te glumački festivali) - Korištenje multimedije i tehnoloških inovacija u stalnom postavu Muzeja Radboa. Otvorenost muzeja za suradnju s drugim institucijama, udrugama i pojedincima, motiviranost stručnog osoblja - U odnosu na broj posjetitelja u 2019. g. i 2021. g. Muzej Radboa zabilježio veći broj posjetitelja - POU Krapina provelo je projekt "Ključ kulture za sve generacije" čiji je rezultat dokument Akcijski plan razvoja sudioničkog upravljanja u kulturi te formiranje Savjeta za kulturu Grada Krapine kao savjetodavno tijelo gradonačelnika - U svim JLS djeluju udruge u kulturi - Udruge u kulturi u Gradu Krapini imaju dobar odnos s lokalnom samoupravom i ostalim gradskim ustanovama, raznolikost ponude, povezanost s lokalnom zajednicom te dostatan broj manifestacija u kojima sudjeluju - Prepoznatljivost manifestacija u kulturi; ističu se Tjedan kajkavske kulture i Festival kajkavskih popevki ušli su među najveće i centralne turističke manifestacije na području Republike Hrvatske - Suradnja između institucija i organizatora manifestacija - Dostupnost primarne zdravstvene zaštite u svim JLS - Provedba projekta Specijalističko usavršavanje doktora medicine u Domu zdravlja Krapinsko-zagorske županije - Na razini županije, broj stanovnika na broj bolničkih kreveta veći je od nacionalnog prosjeka; povećao se broj kreveta - Povećanje broja zdravstvenih djelatnika - Započet proces obnove ŠRC Podgora - Ulaganje Općine Radoboj u izgradnju i održavanje igrališta 	<ul style="list-style-type: none"> - Nepostojanje knjižnica u općinama JLS - Pad broja posjetitelja kulturnih ustanova tijekom pandemije virusa COVID-19 - Nepristupačnost ustanova u kulturi osobama s invaliditetom - Udruge u kulturi u Gradu Krapini nemaju dovoljno prostora, financijskih sredstava i ljudskih resursa; primjetna je nezainteresiranost publike za programe koje provode, nedovoljna suradnja udruga, ustanova u kulturi i lokalne uprave na integraciji zajedničkih aktivnosti; nedostatna educiranost članova udruga za provođenje projekata - Centralizacija kulturne infrastrukture - Nepostojanje strategije za razvoj kulture - Nedostaje po jedan tim dentalne zdravstvene zaštite u Gradu Krapini, Općini Đurmanec i Općini Radoboj - Nedostatak prostora za sportske udruge u Gradu Krapini i Općini Đurmanec - Nedovoljno razvijena sportska infrastruktura u općinama UP-a - Nedostatak sportske dvorane u Općini Petrovsko - Nedostupnost podataka o uključenosti osoba s invaliditetom u sportske aktivnosti i prilagođenosti sportskih objekata - Nepostojanje strategije razvoja sporta - Pad broja stambenih jedinica i jedinica za stalno stanovanje te kućanstava na području UP-a - Povećanje broja članova u kućanstvu - Slabija opremljenost stambenog fonda po pitanju plinskih instalacija, klimatizacije te korištenju Interneta u kućanstvima - Nedovoljno ulaganje u plinifikaciju županije - Rast cijena stanova/apartmana i građevinskih zemljišta
Prilike	Prijetnje
<ul style="list-style-type: none"> - Daljnje povezivanje kulturnog sektora s turizmom; međusektorsko povezivanje na višim razinama - Mogućnost korištenja EU fondova za unaprjeđenje društvene infrastrukture - Energetska obnova zgrada u sklopu Europskog zelenog plana 	<ul style="list-style-type: none"> - Nastavak centralizacije koja utječe na dostupnost usluga društvene infrastrukture - Nastavak negativnih demografskih trendova - Pogoršanje epidemiološke situacije koje bi moglo utjecati na smanjenje broja posjetitelja kulturnih ustanova - Smanjenje financiranja kulture na državnoj razini - Smanjenje financiranja javno-zdravstvenog sustava na državnoj razini - Starenje stanovništva i veći pritisak na zdravstveni sustav zbog negativnih demografskih kretanja - Pritisaci na zdravstveni sustav zbog pogoršanja epidemiološke situacije - Smanjenje broja medicinskog osoblja

5.1.3. Socijalna uključenost i skrb

Analiza socijalne uključenosti i skrbi sastoji se od analize podataka vezanih uz socijalno stanje, dostupnost i korištenje socijalnih usluga te kriminalitet i sigurnost građana UP Krapina.

Glavni pružatelj usluge socijalne skrbi na prostoru UP Krapina je Centar za socijalnu skrb Krapina. Od ukupnog broja osoba koje se nalaze u obuhvatu pružanja usluga od strane CZSS-a Krapina (34.982 osoba), 62,7 % stanovništva živi na prostoru UP Krapina (Popis stanovništva, 2021). U razdoblju 2016.-2021. g. povećao se broj korisnika usluga centra, a najviše su se koristile usluge doplatka za pomoć i njegu te jednokratna naknada. Pri tome, smanjio se broj korisnika usluga zajamčene minimalne naknade, naknade od zaposlenja i jednokratne naknade (Tablica 8.). Najveći rast korisnika usluge doplatka za pomoć i njegu zabilježen u Općini Radoboj i Općini Đurmanec (CZSS Krapina, 2022b).

Tablica 8. Kretanje broja korisnika socijalnih usluga CZSS Krapina u razdoblju od 2016. do 2021. godine

Godina	Usluga CZSS-a	2016.	2017.	2018.	2019.	2020.	2021.
Broj korisnika	Doplatka za pomoć i njegu	528	527	568	640	671	719
	Osobna invalidnina	154	173	228	252	287	292
	Zajamčena minimalna naknada	211	200	173	150	143	135
	Naknada do zaposlenja	28	24	23	22	25	25
	Jednokratna naknada	379	397	393	297	255	290
	Ukupno	1.300	1.321	1.385	1.361	1.381	1.461

Izvor podataka: CZSS Krapina, 2022b

Na prostoru UP-a usluge socijalne skrbi pružaju i Gradsko društvo Crvenog križa Krapina, Dom za starije i nemoćne osobe „Sv. Nikola“ Krapina te Udruga za prevenciju ovisnosti, pomoć ovisniku i povremenom uzimatelju opojne droge i obitelji Moji Dani Đurmanec. Grad Krapina provodi Program javnih potreba u socijalnoj skrbi i zdravstvu. Vrste pomoći koje se financiraju iz Proračuna Grada Krapine su novčane pomoći za dijete, jednokratne novčane pomoći, naknade za troškove stanovanja, ogrjev, pomoći u kući i besplatna školska kuhinja (PPGK, 2021). Na županijskoj se razini provede projekti na području socijalne skrbi poput: *Zalogajček* (školska prehrana za djecu u riziku od siromaštva), *Novi početak* (sustav skrbi i podrške za žrtve nasilja u obitelji) i *Žene za Zagorje* (unaprjeđenje radnog potencijala teže zapošljivih žena). Prema podacima Izvješća o ocjeni siromaštva za mala područja temeljem potrošnje (Svjetska banka, 2016) za JLS UP Krapina procijenjene su stope razine rizika od siromaštva: Grad Krapina (13 %), Općina Đurmanec (20,9 %), Općina Jesenje (33,4 %), Općina Petrovsko (15,7 %) i Općina Radoboj (20,9 %). Iznad nacionalnog prosjeka stope siromaštva su općine Đurmanec, Radoboj i Jesenje. Produblivanje globalnih kriza, povišenje cijena energenata na tržištu te troškova života zajedno s niskom energetsom učinkovitošću kućanstava, potencijalni su uzroci energetskog siromaštva stanovništva pa su nužne mjere za učinkovitu borbu za smanjenje posljedica energetskog siromaštva.

Najveći broj kaznenih prekršaja zabilježen je na području Grada Krapine, a slijede ga općine Đurmanec i Petrovsko. U razdoblju 2016.-2021. g. Grad Krapina bilježi najveći broj prijavljenih kaznenih djela, a zatim općine Radoboj i Đurmanec. U odnosu na 2016. g., broj kaznenih djela povećao se za 33 % u 2021. g. Promatrajući od 2016. g., najmanji broj prometnih nesreća zabilježen je u 2020. g., a u 2021. g. zabilježen porast od 52 % u odnosu na 2020. g. (PUKZ, 2022),

Sudionici participativne radionice istaknuli su izazove nedostatka smještajnih kapaciteta i više vrsta socijalnih usluga, malog broja udomiteljskih obitelji kao i obiteljskih domova, potreba za većim uključivanjem djece iz socijalno ugroženih obitelji u predškolski odgoj i u programe produženog boravka te povećanje skrbi za starije i nemoćne te usluga pomoći u kući, ali i formiranja stacionarnih oblika.

Tablica 9. Prednosti, slabosti, prilike i prijetnje identificirane u stanju i trendovima socijalne uključenosti i skrbi u UP Krapina

Prednosti	Slabosti
<ul style="list-style-type: none"> - Smanjenje broja korisnika usluga zajamčene minimalne naknade (-36%), naknade od zaposlenja (-10,7%) i jednokratne naknade kao glavnih indikatora socijalnog i imovinskog stanja stanovništva, odnosno poboljšanja istog - Provedba posebnih programa od strane JLS u sastavu UP-a s ciljem smanjenja socijalne isključenosti, osobito posebno ugroženih osoba - Provedba niza projekata financiranih iz europskih fondova kojima se nastoje poboljšati elementi socijalnog stanja na prostoru UP-a - Aktivnost udruga u području socijalne skrbi 	<ul style="list-style-type: none"> - Postojanje samo jednog doma za starije i nemoćne na prostoru UP-a čiji su kapaciteti u potpunosti popunjeni - Prosječna stopa siromaštva na prostoru Općina Đurmanec i Općina Radoboj blago iznad prosjeka RH, dok je značajnije veća stopa od prosjeka evidentirana u Općini Jesenje
Prilike	Prijetnje
<ul style="list-style-type: none"> - Osnaživanje kapaciteta civilnih udruga i ostvarivanje jače suradnje s javnim sektorom u cilju proširenja spektra usluga u zajednici - Deinstitutionalizacija i transformacija usluga u području skrbi za starije i nemoćne - Razvoj socijalnog poduzetništva kao mjere socijalnog uključivanja marginaliziranih osoba te provedba ostalih programa integracije osoba s rizikom od socijalne isključenosti u društvo 	<ul style="list-style-type: none"> - Mogućnost porasta broja osoba u riziku od siromaštva zbog povećanog broja osoba koje napuštaju tržište rada – u tom se segmentu javlja i problem neadekvatnih kapaciteta za pružanje potrebnih oblika skrbi za starije i nemoćne - Mogućnost povećanja broja osoba u energetsom siromaštvu zbog produbljivanja globalne krize te visokih cijena energenata i troškova života

5.1.4. Odgoj i obrazovanje

UP Krapina ima slabije pokazatelje obrazovne strukture u odnosu na Republiku Hrvatsku, odnosno bilježi veće udjele stanovništva sa samo završenom osnovnom školom i manje udjele stanovništva s višom i visokom stručnom spremom. Najpovoljniju obrazovnu strukturu ima Grad Krapina.

Najveći udio stanovnika bez škole zabilježen je u Općini Petrovsko, a najmanji udio u Gradu Krapini. Grad Krapina ističe se s najpovoljnijom obrazovnom strukturom, dok se Općina Petrovsko ističe s najnepovoljnijom obrazovnom strukturom (Tablica 10).

U UP Krapina 2021. g. djelovalo je pet ustanova za predškolski odgoj, šest matičnih i deset područnih osnovnih škola, jedna srednja škola i jedna visokoškolska ustanova.

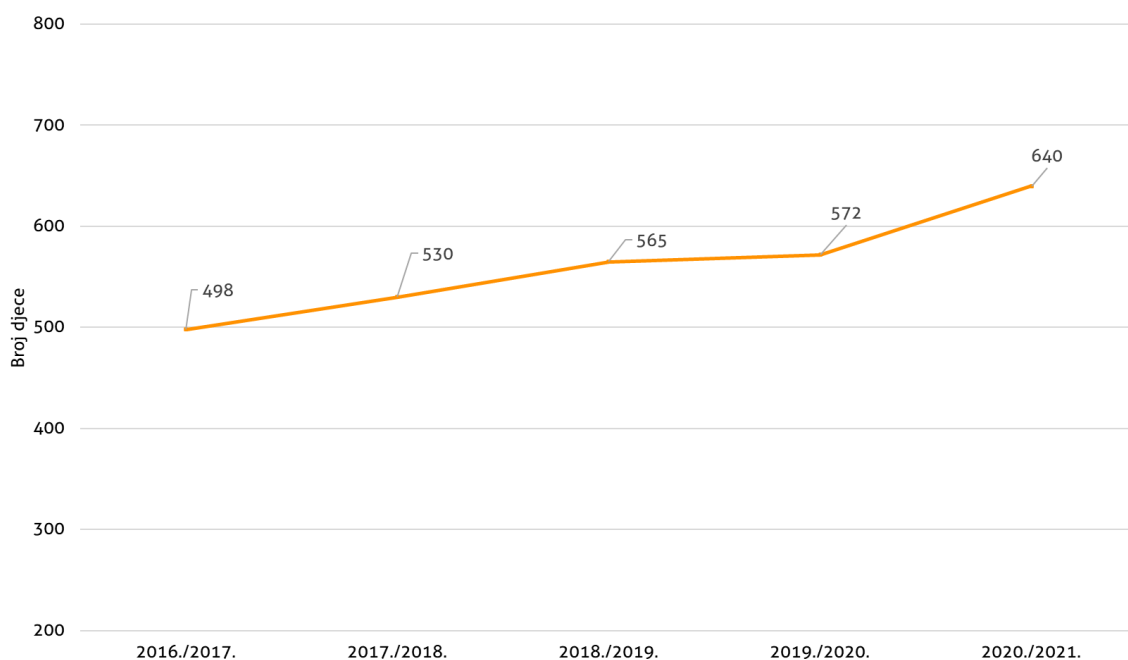
U Gradu Krapini nalaze se tri vrtićka objekta, u općinama Đurmanec i Radoboj po jedan vrtićki objekt, u Općini Jesenje izgradnja vrtića je u tijeku, a Općina Petrovsko nema ustanova predškolskog odgoja (Plan razvoja Krapinsko-zagorske županije 2021.-2027.). U razdoblju od 2015./2016.-2020./2021. povećao se broj upisane djece u ustanovama predškolskog odgoja za 28,5% (Slika 3). Pedagoške godine 2020./2021. broj djece iznosio je 640, što je 28,5 % više u odnosu na 2015./2016. Trend se razlikuje po jedinicama lokalne samouprave. Broj djece se znatno povećava u Gradu Krapini i Općini Radoboj, dok se blago povećava u općinama Đurmanec, Jesenje i Petrovsko. Problem stvaraju duge liste čekanja na upise u predškolski sustav, u pedagoškoj godini 2021./2022. za DV Gustav Krklec Krapina broj neupisane djece iznosio je 60, dok je u DV Đurmanec bilo 52 neupisane djece (DV Đurmanec, 2022, DV Gustav Krklec Krapina, 2022).

Tablica 10: Obrazovna struktura stanovništva starijeg od 15 godina Urbanog područja Krapina 2011. g. po jedinicama lokalne samouprave

Jedinice lokalne samouprave	Bez škole	Bez završene osnovne škole	Osnovna škola	Srednja škola	Visoko obrazovanje	Nepoznato
Grad Krapina	91 (0,9%)	1.124 (10,6%)	2.029 (19,2%)	5.813 (55,0%)	1.520 (14,4%)	2 (0,02%)

Općina Đurmanec	51 (1,4%)	583 (16,3%)	860 (24,0%)	1.853 (51,8%)	233 (6,5%)	-
Općina Jesenje	38 (2,9%)	216 (16,3%)	347 (26,1%)	638 (48,0%)	89 (6,7%)	-
Općina Petrovsko	72 (3,1%)	438 (19,0%)	637 (27,7%)	1.027 (44,7%)	125 (5,4%)	1 (0,04%)
Općina Radoboj	36 (1,3%)	128 (4,5%)	961 (33,6%)	1.514 (53,0%)	218 (7,6%)	-
UP Krapina	288 (1,4%)	2.489 (12,1%)	4.834 (23,4%)	10.845 (52,5%)	2.185 (10,6%)	3 (0,01%)

Izvor podataka: Popis stanovništva 2011.

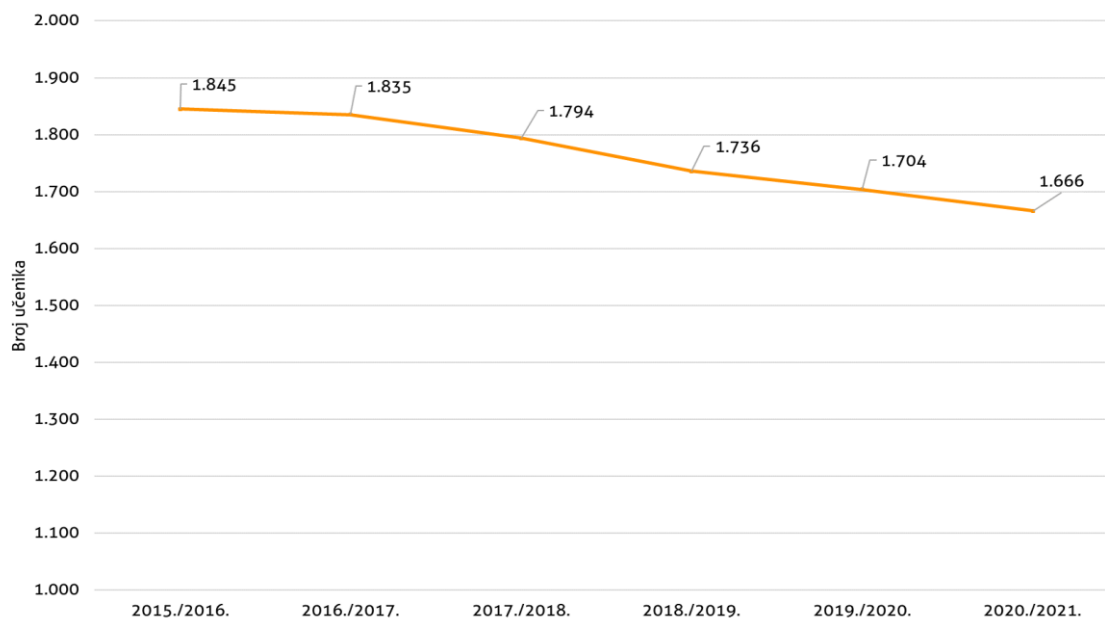


Slika 3. Broj djece u ustanovama predškolskog odgoja za Urbano područje Krapina 2016./2017.-2020./2021.

Izvor podataka: DZS, 2021.

Na području UP Krapina djeluje šest matičnih osnovnih škola od kojih dvije djeluju na području Grada Krapine, a po jedna na području općina Đurmanec, Jesenje, Petrovsko i Radoboj. Osnovno glazbeno obrazovanje organizirano je u sklopu Osnovne škole Augusta Cesarca u Krapini. Na području UP Krapina djeluje 10 područnih škola (MZO, 2022).

Broj učenika u osnovnoškolskim ustanovama UP Krapina 2020./2021. smanjio se za 9,7 % u odnosu na pedagošku godinu 2015./2016. (Slika 4). Grad Krapina i općine Đurmanec, Jesenje i Radoboj bilježe pad broja učenika, a Općina Petrovsko neznan porast.



Slika 4. Broj učenika u ustanovama osnovnoškolskog obrazovanja za Urbano područje Krapina 2015./2016.-2020./2021.

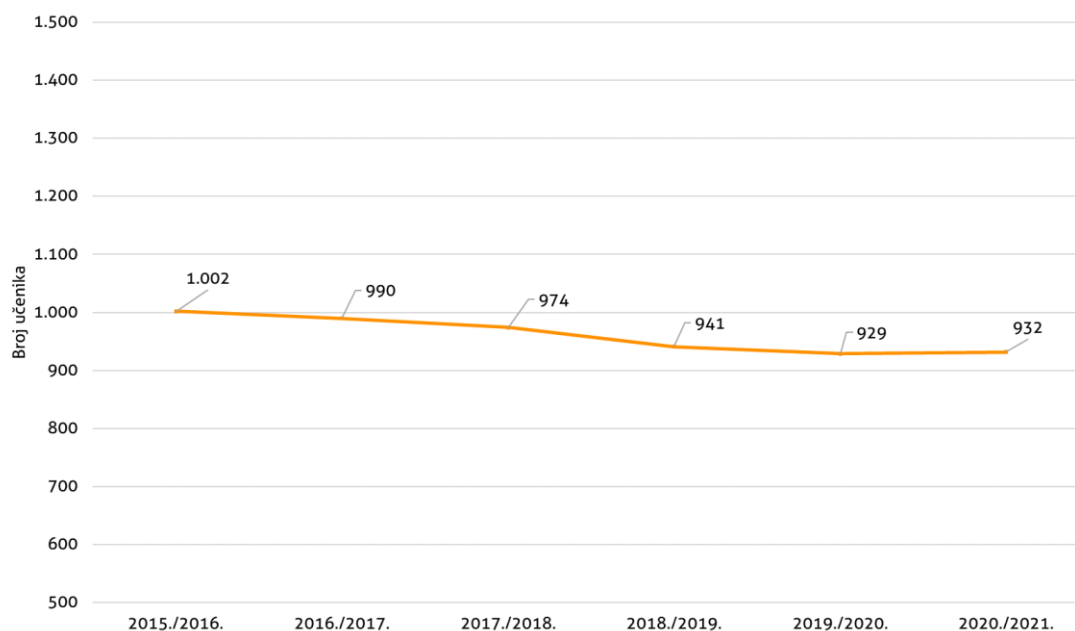
Izvor podataka: DZS, 2021.

Glavni problemi dijela osnovnih škola predstavlja manjak kapaciteta za odvijanje jednosmjenske nastave i nemogućnost odvijanja produženog boravka djece, nedostatak stručnog kadra te neadekvatna infrastruktura i oprema (Plan razvoja Krapinsko-zagorske županije 2021.-2027.).

Srednjoškolsko obrazovanje u UP Krapina u šk. g. 2021./2022. organizirano je u Srednjoj školi Krapina koja pruža ukupno 15 obrazovnih programa, od kojih su tri četverogodišnja gimnazijska programa, četiri četverogodišnja strukovna programa i osam trogodišnjih strukovnih programa (Odluka o upisu učenika u I. razred srednje škole, NN 55/21). Od šk. god. 2015./2016. do 2020./2021. zabilježeno je smanjenje broja učenika od 7,0 % (Slika 5.). Smanjenje broja učenika u obrazovnim programima povezano je s negativnim demografskim trendovima.

U UP Krapina djeluje jedna ustanova s područja visokog školstva, Veleučilište Hrvatsko Zagorje Krapina unutar koje se odvijaju stručni prvostupnički programi informatike, prometne logistike i menadžmenta. Prateći kretanje broja studenata 2015./2016.-2021./2022. koji studiraju na Veleučilištu, minimalan broj upisanih studenata zabilježen je akademske godine 2018./2019. kada je iznosio 165. Od tada broj upisanih studenata kontinuirano raste te je 2021./2022. iznosio 310, što je ujedno 32,6 % više upisanih nego li akademske godine 2014./2015.

Broj upisanih studenata s područja UP Krapina na stručne i sveučilišne studije u razdoblju 2015./2016.-2019./2020. također je obilježen porastom za 6 % te je akademske godine 2019./2020. bilo 851 studenata. Grad Krapina i općine Đurmanec i Radoboj bilježe povećanje broja studenata, dok općine Jesenje i Petrovsko bilježe smanjenje.



Slika 5. Trend kretanja broja učenika u srednjoškolskim ustanovama 2015./2016. – 2020./2021 u Urbanom području Krapina

Izvor podataka: DZS, 2021.

Prema podacima Agencije za strukovno obrazovanje i obrazovanje odraslih (ASOO, 2021) na području UP Krapina 2021. g. djelovale su dvije ustanove za cjeloživotno obrazovanje u kojima se provodi 29 programa (Srednja škola Krapina i Pučko otvoreno učilište Krapina). Najviše je dostupnih programa iz sektora poljoprivrede, prehrane i veterine te strojarstva, brodogradnje i metalurgije.

Dionici fokus grupe prepoznali su pozitivne inicijative vezane uz predškolski odgoj i obrazovanje koje su u posljednjih nekoliko godina prisutne na području UP Krapina, u vidu otvaranja novih ustanova u predškolskom odgoju, postojanja dodatnih sadržaja za darovitu djecu u sklopu POU Krapina (mentalna aritmetika), dok je istovremeno prepoznat problem nedovoljnih infrastrukturnih kapaciteta, kako u segmentu nemogućnosti upisa sve djece na listama čekanja, tako i za izvođenje pojedinih aktivnosti, poput onih sportskih, ali i za rad stručnog osoblja te odlaganje didaktičke opreme. I u osnovnoškolskom sustavu izazov predstavljaju postojeći infrastrukturni uvjeti koji ne udovoljavaju potrebama suvremenog odgoja i obrazovanja, dok generalan problem čini nedostatak kadra u prirodoslovno-matematičkim zanimanjima, ali i integracija učenika s teškoćama u razvoju. Za izvođenje sportskih aktivnosti u dijelu škola nedostaju sportske dvorane ili je potrebno njihovo proširenje, kao i za izvođenje nastave glazbenog obrazovanja. U vidu dodatnog obrazovanja za darovitu djecu izdvaja se postojanje Centra izvrsnosti. Dio projekata obrazovanja sufinanciran je iz Europskog socijalnog fonda, među kojima se izdvaja *Zaželi*, projekt za zapošljavanje nezaposlenih osoba. Obrazovanje koje je sufinancirano od strane HZZ-a karakterizira nedostatak stručnog kadra za izvođenje takve nastave. Unaprjeđenjem sustava cjeloživotnog obrazovanja potencira se rješavanje problema nedostatka radne snage osposobljavanjem ili prekvalificiranjem nezaposlenog i zaposlenog stanovništva, a potencijal je i u kategoriji stanovništva starije dobi izvan tržišta rada (srebrna ekonomija). Prepoznata je i potreba za razvojem smještajnih kapaciteta za studente te kapaciteta za ostvarivanje studentske prehrane.

Tablica 11. Prednosti, slabosti, prilike i prijetnje identificirane u stanju i trendovima odgoja i obrazovanja u UP Krapina

Prednosti	Slabosti
<ul style="list-style-type: none"> - Povećanje broja djece u ustanovama za predškolski odgoj - Povećanje broja studenata s prebivalištem na području UP Krapina - Dostupnost visokoškolskog obrazovanja na lokalnoj razini (Veleučilište Hrvatsko Zagorje, Krapina) - Izgradnja novih ustanova za predškolski odgoj 	<ul style="list-style-type: none"> - Nepovoljni pokazatelji obrazovne strukture - Velik broj neupisane djece u ustanove za predškolski odgoj - Smanjenje broja učenika u osnovnim i srednjim školama - Nedovoljan kapacitet ustanova predškolskog odgoja - Loša sigurnost učenika u prometu
Prilike	Prijetnje
<ul style="list-style-type: none"> - Usklađivanje upisnih lista u srednjoškolskim obrazovnim ustanovama prema Preporuci za obrazovnu upisnu politiku i politiku stipendiranja - Korištenje sredstava EU za poboljšanje infrastrukture ustanova za predškolski odgoj - Korištenje EU sredstava za razvoj studentskih smještajnih kapaciteta i kapaciteta za studentsku prehranu 	<ul style="list-style-type: none"> - Potencijalno spora prilagodba obrazovnih kurikula u odnosu na trendove u tržištu rada - Potencijalni nastavak nacionalnog trenda smanjenja interesa prema deficitarnim zanimanjima i programima strukovnih srednjih škola

5.2. Gospodarstvo

5.2.1. Opća gospodarska kretanja

Bruto domaći proizvod (BDP) je ukupna vrijednost svih usluga i dobara koje su proizvedene na nekom području, iskazana u novčanoj vrijednosti. U razdoblju 2015.-2019. g., Krapinsko-zagorska županija ostvarila je pozitivan trend porasta BDP-a za 24,5 %. U 2019. g. ostvareni BDP iznosio je 8,27 mlrd. HRK (2% ostvarenog nacionalnog BDP-a).

Županija je dominantno ovisna o djelatnostima prerađivačke industrije, djelatnostima rudarstva i vađenja rude, što je vidljivo temeljem udjela ostvarene bruto dodane vrijednosti u gospodarskim djelatnostima (prerađivačka industrija Krapinsko-zagorske županije 2019. g. imala je udio od 56,2 %), odnosno ostvarila je 9,24 mlrd. HRK. U usporedbi s 2015. g., 2019. g. je zabilježen pad udjela ostvarenog BDV-a u poljoprivredi. U daljnjem razvoju nužna je diversifikacija gospodarskih djelatnosti i poticanje zelene i digitalne transformacije gospodarstva te učinkovitija javna uprava (BDP – pregled po županijama, 2021).

Općine Jesenje, Radoboj i Đurmanec obuhvaćene su statusima brdsko-planinskih područja, a Općina Petrovsko statusom potpomognutog područja stoga njihov daljnji razvoj ovisi i o mjerama ravnopravnog i učinkovitog društveno-gospodarskog razvoja koje im isti omogućavaju.

Tablica 12. Prednosti, slabosti, prilike i prijetnje identificirane u gospodarskom stanju i trendovima u UP Krapina

Prednosti	Slabosti
<ul style="list-style-type: none"> - Porast BDP-a Krapinsko-zagorske županije (+24,5 %) u razdoblju 2015.-2019. g. i porast BDP p.c. (+ 28,9%) u istom razdoblju - Grad Krapina nalazi u drugoj četvrtini iznadprosječno rangiranih jedinica lokalne samouprave - Iznadprosječno rangirane JLS (zadnja četvrtina iznadprosječno rangiranih) su još i općine Jesenje, Radoboj te Đurmanec 	<ul style="list-style-type: none"> - Prema indeksu razvijenosti Krapinsko-zagorska županije svrstava se u II. razvojnu skupinu, odnosno u prvu polovinu ispodprosječno rangiranih jedinica regionalne samouprave - Općina Petrovsko nalazi se u IV. razvojnoj skupini (prva četvrtina ispodprosječno rangiranih JLS) - Niže vrijednosti BDP p.c. (2019. g.) od Zagrebačke županije za oko 20%, a od Varaždinske županije 35%
Prilike	Prijetnje
<ul style="list-style-type: none"> - Mogućnost korištenja mjera i razvojne podrške općinama Jesenje, Đurmanec i Radoboj zbog njihova statusa brdsko-planinskog područja, kao i Općini Petrovsko koja ima status potpomognutog područja 	<ul style="list-style-type: none"> - Povećanje nesrazmjera u gospodarskom razvoju pojedinih dijelova UP-a - Konkurencija susjednih regija i zemlja u privlačenju investicija i stranih ulaganja

5.2.2. Tržište rada

Tržište rada jedan je od osnovnih pokazatelja razvoja prostora, ono ovisi o gospodarskim aktivnostima i upućuje na njihovu dinamiku kroz kretanje robe i kapitala te udjele zaposlenosti i nezaposlenosti.

Važan pokazatelj analize tržišta rada je dostupna radna snaga pod kojom se podrazumijeva skupina stanovništva u dobi između 15 i 64 godine. Na području UP Krapina, u 2011. g., broj stanovnika u radnom kontingentu iznosio je 16.605 osoba, odnosno 68,3 % ukupnog stanovništva UP-a. Najveći udio radnog stanovništva živio je na području Grada Krapine. U 2011. g., broj zaposlenih na području UP-a iznosio je 8.903 stanovnika, većina njih bila je s područja Grada Krapine. Udio zaposlenog stanovništva u radnom kontingentu iznosio je 53,6 %, a preostalo stanovništvo je bilo nezaposleno ili ekonomski neaktivno. Relativno sličnu stopu zaposlenosti kao Grad Krapina bilježile su općine Đurmanec i Radoboj, a najnižu stopu zaposlenosti bilježila je Općina Petrovsko (Tablica 13). Popis stanovnika iz 2021. g. pokazuje slabiji priljev mlađeg stanovništva u radni kontingent (14.559 osoba u dobi između 15 i 64 godine).

U razdoblju 2016.-2020. g., broj zaposlenih na području UP Krapina porastao je za 5,5 %. Na razini UP Krapina, najveći apsolutni porast broja zaposlenih u razdoblju 2016.-2020. g. zabilježio je Grad Krapina, dok je najveći relativni porast broja zaposlenih u razdoblju 2016.-2020. g. zabilježila je Općina Petrovsko (20,5 %). Broj zaposlenih na razini UP-a u 2021. g. blago se smanjio u odnosu na 2020. g. (HZMO, 2021).

Temeljem broja zaposlenih prema osnovama osiguranja koje registrira Hrvatski zavod za mirovinsko osiguranje, najveći broj zaposlenih u 2021. g. radio je kod pravnih osoba, njih 82,4 %, slijede osiguranici zaposleni kod fizičkih osoba (11,2 %) i obrtnici (5,4 %). Najveći broj zaposlenih u poduzećima radio je u djelatnosti sekundarnog sektora, odnosno prerađivačkoj industriji (55,6 %).

Na području UP Krapina u 2011. g., 6.426 zaposlenih činili su dnevni migranti, 76,8 % radnika, a 44,5 % dnevnih migracija stanovništva Grada Krapine odnosilo na unutargradske migracije. Najveći udio dnevnih migranata UP Krapina radi u drugoj JLS Krapinsko-zagorske županije. Udio manji od 1 % dnevno migrira izvan države u susjedne zemlje, dok nešto više radnika (8,1 %) izvan države migrira na tjednoj bazi.

Važan pokazatelj tržišta rada je i nezaposlenost. Na području UP Krapina, u 2021. g. prosječno je zabilježena 521 nezaposlena osoba, a prosječna stopa nezaposlenosti iznosila je 7,3 %. Stopa nezaposlenosti UP Krapina smanjivala se u razdoblju 2016.-2019. g. Pod utjecajem pandemije u 2020. g., stopa nezaposlenosti se povećala, a u 2021. g. zabilježen je ponovni pad stope nezaposlenosti za 2,1 % (Tablica 14). U razdoblju 2016.-2019. g., stopa nezaposlenosti UP Krapina smanjila se za 60,5 % (HZZ, 2022). Najveće smanjenje je zabilježeno u Gradu Krapini, a slijedila ju je Općina Radoboj. U 2021. g. 62,2 % nezaposlenog stanovništva činile su žene. Prema strukturi obrazovanja, najviše prijavljenih na Zavod za zapošljavanje u srpnju 2021. g. bilo je sa završenom srednjom školom (56,3 %) te sa završenom osnovnom školom (25,5 %). Prema dobi nezaposlenih, najviše je bilo nezaposlenih u starosnim skupinama 50-54 g., odnosno 55-59 g., ukupno 36 % (HZZ, 2022).

Tablica 13. Radni kontingent i zaposleno stanovništvo po jedinicama lokalne samouprave u Urbanom području Krapina 2011. g.

Prostorna jedinica	Radni kontingent		Zaposleni	
	Broj stanovnika u radnom kontingentu	Udio stanovništva u radnom kontingentu (u %)	Broj zaposlenih	Udio zaposlenih u radnom kontingentu (%)
Krapina	8.440	67,6	4.731	56,1
Jesenje	1.077	69,6	532	49,4
Đurmanec	2.929	69	1.538	52,5
Petrovsko	1.835	69,1	882	48,1

Radoboj	2.324	68,6	1.220	52,5
Ukupno UP Krapina	16.605	68,3	8.903	53,6

Izvor: Popis stanovništva 2011.

Tablica 14. Kretanje prosječne stope nezaposlenosti na razini Republike Hrvatske, Krapinsko-zagorske županije i Urbanog područja Krapina u razdoblju 2016.-2020. g.

Prostorna jedinica	Kretanje prosječne stope nezaposlenosti (%)					
	2016.	2017.	2018.	2019.	2020.	2021.
Republika Hrvatska	14,2	11,5	9,2	7,7	8,9	8
Krapinsko-zagorska županija	12,6	9,2	7	5,8	6,5	5,8
Urbano područje Krapina	15,7	12,1	9,3	7,2	8,1	7,3

Izvor: HZZ, 2022.

Sudionici participativne radionice istaknuli su problem nedovoljne usklađenosti obrazovnih institucija i tržišta rada, nedovoljnu osposobljenost radnika, nedostatak radne snage u svim sektorima. Bitno je stvaranje uvjeta za povećanje zapošljivosti stanovništva u starijim dobnim skupinama te stanovništva čije kvalifikacije nisu u skladu s onima na tržištu rada. Potrebno je nastaviti ulagati u procese cjeloživotnog obrazovanja i doškolanja, kao i prilagodbu mjera vezanih uz zapošljavanje na lokalnoj razini te prilagodbu obrazovnih programa potrebama tržišta.

Tablica 15. Prednosti, slabosti, prilike i prijetnje identificirane u stanju i trendovima tržišta rada u UP Krapina

Prednosti	Slabosti
<ul style="list-style-type: none"> - Visok udio stanovništva u radnom kontingentu - Rast broja zaposlenih na području UP-a za +5,5 % u razdoblju 2016.-2020. g. - Razvijena prostorna pokretljivost stanovništva u okviru dnevnih migracija - Pad prosječne stope nezaposlenosti u razdoblju 2016.-2019. g. te ponovno zabilježeno smanjenje broja nezaposlenih u 2021. g. 	<ul style="list-style-type: none"> - Pad broja zaposlenih u 2021. g. kao posljedica odgođenog efekta koronakrize - Porast stope nezaposlenosti u 2020. g. - Visok udio nezaposlenih osoba u starijim dobnim skupinama zrelog stanovništva (50-59 g.) - Visok udio nezaposlenog stanovništva sa završenom srednjom školom i nižim obrazovanjem
Prilike	Prijetnje
<ul style="list-style-type: none"> - Postojanje raznovrsnih mjera aktivne politike zapošljavanja HZZ-a - Dostupnost EU fondova za razvoj tržišta rada, osobito teže zapošljivih osoba - Napuštanje kvotnog sustava zapošljavanja stranih radnika što omogućuje lakši uvoz potrebne radne snage - Pобољшanje programa cjeloživotnog obrazovanja i doškolanja na prostoru UP-a s ciljem unaprjeđenja tržišta rada i povećanja njegove fleksibilnosti 	<ul style="list-style-type: none"> - Proces starenja stanovništva zbog kojeg se smanjuje obujam radne snage na tržištu rada te iseljavanje mladih kao dugoročni problem stanja na tržištu rada - Nedovoljno uključivanje nezaposlenih u programe osposobljavanja ili prekvalifikacije u skladu s potrebama tržišta rada

5.2.3. Poslovno okruženje

Karakteristike poslovnog okruženja UP Krapina su velika zastupljenost sektora malog i srednjeg poduzetništva, kontinuirani porast broja poduzeća i broja obrta u razdoblju 2016.-2020. g. te blaga destabilizacija poslovanja gospodarskih subjekata u 2020. g. zbog utjecaja pandemije COVID-19. Svi pokazatelji gospodarske aktivnosti do 2020. g. tako su bilježili pozitivne vrijednosti te su sve prostorne jedinice bilježile neto dobit, odnosno pozitivnu vanjsko trgovinsku bilancu u čitavom razdoblju 2016.-2019. g., te je u svim prostornim jedinicama UP-a rasla neto prosječna plaća. Izrazito važna djelatnost za Urbano područje Krapina je prerađivačka industrija u kojoj je ostvarena najveća dobit poduzeća - u njoj je poslovao najveći broj gospodarskih subjekata, ostvarila je glavninu

izvoza i privlačila najviše stranih ulaganja. Većina gospodarske aktivnosti UP Krapina odvijala se na prostoru Grada Krapine gdje se nalazi i većina gospodarskih subjekata, potpuno opremljena poduzetničko-potporna infrastruktura te većina potpornih institucija.

Na prostoru UP Krapina u 2020. g. zabilježeno je 454 registriranih poduzeća, od čega najviše na području Grada Krapine (74,7 %), najveći broj poduzetnika i u odnosu na ostale JLS Krapinsko-zagorske županije. Od ostalih JLS, broj je poduzeća najznačajniji na području općina Đurmanec i Radoboj, a potom slijede općine Petrovsko i Jesenje. Poduzeća se, s obzirom na veličinu, klasificiraju u četiri kategorije³: mikropoduzeća, mala poduzeća, poduzeća srednje veličine te velika poduzeća.

Na području UP Krapina prema veličini poduzeća prevladavaju mikro poduzeća (84,8 % svih poduzeća), potom mala poduzeća, srednje velika poduzeća te jedna tvrtka – veliko poduzeće (Jedinstvo Krapina). Najveći broj aktivnih poduzeća na određenoj površini nalazi se na području Grada Krapine, 7 poduzeća na km². Struktura poduzeća prema sektorima djelatnosti je razmjerno homogena te u njoj dominira prerađivačka industrija, trgovina i građevinarstvo.

Broj novoosnovanih poduzeća u svim je JLS u razdoblju 2016.-2020. g. bio viši u odnosu na broj poduzeća koja su ugasila svoje poslovanje; 120 poduzeća više je osnovano u odnosu na broj onih koja su zatvorena. Ukupna dobit ostvarena u razdoblju 2016.-2020. iznosila je 579. mil. HRK, a najveća dobit ostvarena je u 2021. g. (129. mil. HRK). Najveću dobit ostvarila su poduzeća s područja Grada Krapine. Najveće prihode i rashode ostvarila su mala poduzeća (47,6 % ukupne dobiti). Važan pokazatelj razvoja poslovnog okruženja je prosječna mjesečna neto plaća po JLS koja je rasla u razdoblju 2016.-2020. g. s blagim padom u 2020. g. u općinama Petrovsko i Đurmanec. Prosječna plaća u 2016. g. na razini UP Krapina iznosila je približno 4.000 kn, da bi u 2020. g. narasla na približno 5.000 kn. Najmanja prosječna plaća u 2020. g. evidentirana je na prostoru općina Đurmanec i Petrovsko, a najviša plaća tijekom cijelog promatranog razdoblja u Općini Radoboj.

Obrtnici s područja Grada Krapine i općina Đurmanec, Jesenje, Petrovsko i Radoboj povezali su se u Udruženje obrtnika koje je u 2021. g. brojalo 513 obrta. Najveći broj obrta nalazi na području Grada Krapine (63 %), a zatim na području Općine Đurmanec (17 %). Broj registriranih obrta na području UP Krapina kontinuirano raste, u razdoblju 2016.-2021. g. povećao se za 46,7 %. U početku razdoblja 2016.-2020. g. godišnji broj zatvorenih obrta bio je veći od broja novoootvorenih obrta, a sredinom razdoblja trend se mijenja pa je do kraja razdoblja broj novoosnovanih obrta bio gotovo dvostruko veći u odnosu na broj zatvorenih obrta. Većina obrta Krapinsko-zagorske županije (HOK, 2021) činile su djelatnosti uslužnog zanatstva, a u manjem omjeru djelatnosti proizvodnog zanatstva. Grad Krapina provodi povoljnu politiku za poticanje razvoja obrtništva koja uključuje oslobađanje od plaćanja komunalnih naknada u cijelosti one nekretnine u kojima se obavlja neka od djelatnosti vezanih uz dio tradicijskih zanata (PPGK, 2021).

Na području UP Krapina postoje četiri poduzetničke zone, tri na području Grada Krapine i jedna na području Općine Radoboj, dok su na području općine Đurmanec prostornim planom definirane tri poslovne zone. U Gradu Krapini sve su poduzetničke zone infrastrukturno opremljene, dok ona u Općini Radoboj nije infrastrukturno opremljena. U Gradu Krapini nalazi se i Poduzetnički centar Krapinsko-zagorske županije d.o.o., koji daje potporu stvaranju održivog, inovativnog i konkurentnog gospodarstva. u Poduzetničko zoni Krapina Nova-Zapad nalazi se Poslovno-tehnološki inkubator Krapinsko-zagorske županije.

Dionici participativne radionice istaknuli su prednosti razvoja poduzetničko potporne infrastrukture u posljednjim godinama, kao i postojanja većeg broja potpornih institucija na području Grada Krapine. Za daljnji razvoj poduzetništva potrebno je širenje poduzetničke infrastrukture, odnosno razvoj poduzetničkih zona. Potrebna je edukacija stanovništva o mogućnostima sufinanciranja i poticanja poduzetnicima na pristupanje uslugama poduzetničko-potpornih institucija. Prepoznata je potreba za većom orijentacijom gospodarstva prema

³ Prema Zakonu o računovodstvu (NN 78/15, 116/18), kategorije poduzeća definiraju se prema broju zaposlenih: mikropoduzeća - manje od 10 zaposlenih osoba, mala poduzeća – od 10 do 49 zaposlenih osoba, srednje velika poduzeća - od 50 do 249 zaposlenih osoba te velika poduzeća – 250 i više zaposlenih osoba.

novim tehnologijama i inovativnom gospodarstvu, osobito IT sektoru, ali i stvaranje regionalnog lanca vrijednosti u svrhu jačanja konkurentnosti.

Tablica 16. Prednosti, slabosti, prilike i prijetnje identificirane u stanju i trendovima poslovnog okruženja u UP Krapina

Prednosti	Slabosti
<ul style="list-style-type: none"> - Kontinuirani rast broja poduzeća i broja obrta u svim JLS - Ostvarena neto dobit u poduzećima na razini svih JLS i u svim kategorijama veličina poduzeća - Pozitivna vanjskotrgovinska bilanca na razini UP-a i gotovo svih JLS izuzev Općine Petrovsko - Kontinuirani rast prosječne neto plaće na prostoru UP-a u razdoblju 2016.-2019. g. - Promjene u trendovima u obrtništvu u recentnim godinama - više otvorenih u odnosu na zatvorene obrte - Postojanje mjera usmjerenih na jačanje poduzetništva i obrtništva na razini JLS - Tradicija manifestacije Zagorskog gospodarskog zbora na prostoru UP-a kao promocije lokalnih gospodarstvenika - Usmjerenost stranih ulaganja u najrazvijenije gospodarske grane na području UP Krapina - Razvoj poduzetničko-potporne infrastrukture u recentnim godinama (Poslovno-tehnološki inkubator Krapinsko-zagorske županije) - Postojanje potpuno opremljenih poduzetničkih zona na području Grada Krapine i njihov povoljan geoprometni položaj 	<ul style="list-style-type: none"> - Destabilizacija poslovnog okruženja pod utjecajem pandemije COVID-19 u 2020. g. – smanjenje prihoda poduzeća, smanjenje prosječne neto plaće, smanjenje ukupne dobiti i smanjenje pozitivne izvozne bilance - Prekid poslovanja pojedinih tvrtki uslijed pandemije COVID-19 - Nepostojanje kontinuiranog trenda rasta prihoda poduzeća po JLS - Niža prosječna neto plaća u odnosu na razinu RH za 1.000 HRK - Niska razina stranih ulaganja u odnosu na ostale županije u RH - Neiskorišten potencijal poslovnih zona predviđenih u prostornim planovima
Prilike	Prijetnje
<ul style="list-style-type: none"> - Usmjerenost strateških dokumenta više razine na jačanje konkurentnosti i poticanje održivog i inovativnog gospodarstva (Plan razvoja Krapinsko-zagorske županije 2021.-2027.) - Mogućnost snažnijeg privlačenja investicija i ulaganja putem „poslovnih anđela“ (BAIF) - Postojeći programi socijalnog poduzetništva koje je moguće nastaviti i nadograditi u narednim godinama 	<ul style="list-style-type: none"> - Nastavak gospodarske krize kao posljedice pandemije te gospodarske nestabilnosti u okruženju (rast cijena energenata i inflacija)

5.2.4. Turizam

Turistička kretanja u UP Krapina promatraju se kroz ostvarene turističke dolaske i noćenja, a očituju se u ruralnom, zdravstvenom, vjerskom turizmu, kulturnom turizmu, cikloturizmu i manifestacijama.

U razdoblju 2016.-2019. g., UP Krapina bilježi trend porasta turističkih dolazaka po stopi od 83,9 %, a ujedno bilježi i povećanje posjećenosti domaćih i stranih turista. U 2020. g., koja je obilježena globalnom pandemijom, zabilježen je pad broja turističkih dolazaka za 22,8 % u odnosu na 2019. g. U 2021. g. je uslijedilo razdoblje oporavka te je ostvareno 41 % više ukupnih dolazaka u odnosu na 2020. g., a prostor UP-a je u 2021. g. posjetilo 13.757 turista (DZS, 2022, TZ KZŽ, 2022a). UP Krapina ostvaruje više stranih dolazaka i noćenja nego domaćih, a većina ukupnih turističkih dolazaka ostvarena je u Gradu Krapini, dok je najmanje turističkih kretanja zabilježeno u Općini Jesenje (Tablica 17). U vrijeme pandemije povećao se broj turističkih dolazaka domaćih turista.

Tablica 17. Dolasci i noćenja turista u JLS UP Krapina 2019. godine

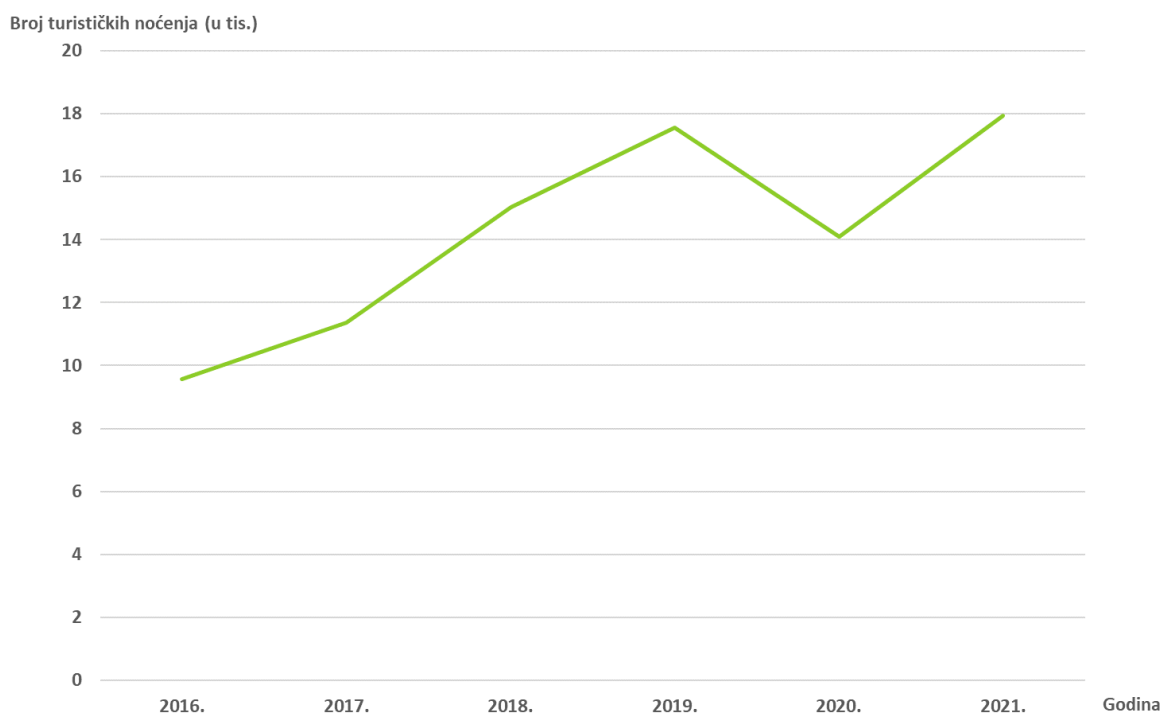
JLS	2019.					
	Turistički dolasci			Turistička noćenja		
	Ukupno	Domaći	Strani	Ukupno	Domaći	Strani
Đurmanec	599	70	529	881	170	711

Jesenje	302	13	289	395	36	359
Krapina	11.003	2.919	8.084	15.420	4.651	10.769
Petrovsko	133	14	119	195	24	171
Radoboj	606	33	573	654	45	609
Ukupno UP Krapina	12.643	3.049	9.594	17.545	4.926	12.619

Izvor podataka: TZ Krapinsko-zagorske županije, 2022a

Primjetna je blaga sezonalnost turističkih kretanja u UP Krapina i ovisnost o turističkim kretanjima u ljetnim mjesecima (DZS, 2022).

U razdoblju 2016.-2019. g. UP Krapina ostvaruje i porast broja turističkih noćenja po stopi od 83,3 %, a ukupno je ostvareno 17.545 turističkih noćenja (Slika 6), od čega je najviše ostvareno noćenjima stranih turista (71,9 %). U 2021. g. ostvareno je ukupno 17.936 turističkih noćenja, što je 2,2 % više nego li 2019. g., a 27,3 % više nego 2020. g. Pandemijsko razdoblje utjecalo je na intenzivniju valorizaciju prirodnih i kulturnih dobara od strane domaćih turista. Među jedinicama lokalne samouprave, najviše ostvarenih noćenja zabilježeno je u Gradu Krapini. Grad Krapina je 2021. g. ostvario 86,3 % ukupnih noćenja UP Krapina. Najmanji udio ostvarenih noćenja u 2019. g. ostvareno je u Općini Petrovsko, 1,1 % svih noćenja u UP Krapina.



Slika 6. Broj ostvarenih turističkih noćenja u UP Krapina 2016.-2021. g.

Izvor podataka: TZ Krapinsko-zagorske županije, 2022a

Među stranim posjetiteljima 2019. g. najviše je zabilježeno turista iz Poljske, Češke, Njemačke te u manjim postocima iz Bosne i Hercegovine, Nizozemske, Slovačke, Slovenije i Austrije (TZ KZŽ, 2022a).

Prosječna duljina boravka turista u UP Krapina u razdoblju 2016.-2021. g. iznosila je oko 1,4 dana, što pretpostavlja da na području UP Krapina prevladava tranzitni i izletnički turizam. Na razini UP Krapina nalazi se 308 kreveta, ukupno 351 postelja, od čega većina u Gradu Krapini, a najmanje u Općini Jesenje.

UP Krapina obiluje prirodnim ljepotama, živopisnim brežuljcima, šumama, plodnim vinogradima te brojnim kulturnim vrednotama i bogatstvom enogastronomске ponude tipične za Hrvatsko Zagorje. Općine Đurmanec, Jesenje, Petrovsko i Radoboj nemaju svoje Turističke zajednice, no nemaju ni razvijeni značajni oblik turizma.

Dionici participativne radionice istaknuli su promjene u destinaciji koja se sve više razvija, što se očituje i u postepenoj tranziciji iz faze izletništva u onu višednevnog odredišta. Tome pridonosi povoljan lokacijski položaj, blizina glavnih prometnih pravaca koji vode do mora te prepoznatljivost atrakcijske osnove, pri čemu se izdvaja Krapinski muzej neandertalaca kao glavni privlačni faktor. U budućem turističkom razvoju UP-a ističe se potreba za produživanjem duljine boravka gostiju na području destinacije, a kao temeljni izazov u realizaciji istog naveden je nedostatak ugostiteljske, gastronomske ponude, nedostatak sadržaja i aktivnosti te nedovoljna ponuda autohtonih proizvoda. Potencijali postoje u agroturizmu, ponudi poljoprivrednih proizvoda, enogastronomiji, vjerskom turizmu, aktivnom sportsko-rekreativnom turizmu, poslovnom turizmu i team buildingu. Za ostvarivanje potencijala potrebno je unaprijediti ponudu, valorizirati sadržaje, razvijati potrebnu infrastrukturu, povećati smještajne kapacitete i njihovu kvalitetu te aktivno promovirati stvorenu ponudu.

Tablica 18. Prednosti, slabosti, prilike i prijetnje identificirane u stanju i trendovima turizma u UP Krapina

Prednosti	Slabosti
<ul style="list-style-type: none"> - Bogata atrakcijska osnova temeljena na prirodnoj i kulturnoj baštini - Prepoznatljivost lokalnih posebnosti na turističkom tržištu (Nalazište pračovjeka Hušnjakovo i Muzej krapinskih neandertalaca, Tjedan kajkavske kulture, enogastronomska ponuda) - Izniman porast broja turističkih dolazaka i noćenja u razdoblju 2016.-2019. g. na prostoru UP Krapina (+ 83,9%) - Postojanje biciklističkih staza na području svih općina UP Krapina kao potencijala za razvoj aktivnih oblika turizma 	<ul style="list-style-type: none"> - Pad broja turističkih dolazaka i noćenja u 2020. g. - Nizak udio turističkih dolazaka u ukupnoj strukturi Krapinsko-zagorske županije (9,1 %) - Kratak prosječni boravak turista (1,3 dana) - Koncentracija turističkih smještajnih kapaciteta na području Grada Krapine - Nedovoljno iskorišteni potencijal postojećih turističkih manifestacija kao atrakcijskog potencijala za privlačenje turista - Nedovoljno iskorišten potencijal za razvoj selektivnih oblika turizma poput ruralnog turizma, lovnog turizma, kulturnog turizma, zdravstvenog i poslovnog turizma, aktivnog odmora, cikloturizma te vjerskog turizma putem dodatne valorizacije i uređenja planinarskih staza i šetnica, sakralnih objekata te drugih atrakcija prostora
Prilike	Prijetnje
<ul style="list-style-type: none"> - Razmjerno povoljan geografski položaj UP-a kao usputne destinacije na putu do obale što ujedno predstavlja priliku za zadržavanje tranzitnih turista i kreiranje dodatne ponude - Postojanje jedinstvenog brenda Krapinsko-zagorske županije kao i prepoznatljivosti Grada Krapine na turističkoj karti Hrvatske, a čije se snage mogu valorizirati za jačanje promocije cijelog prostora UP Krapina 	<ul style="list-style-type: none"> - Sporiji oporavak sektora turizma s obzirom na posljedice gospodarske krize uzrokovane pandemijom COVID-a 19 - Nastavak trenda sve kraćeg boravka posjetitelja i razvoj UP-a kao izlet-destinacije - Sličnost turističkih sadržaja i atrakcijske osnove u ostalim dijelovima Krapinsko-zagorske županije i bližem okruženju te nedostatak suradnje u objedinjavanju ponude što može rezultirati preuzimanjem dijela potencijalnih turista

5.2.5. Poljoprivreda

Osnovna djelatnost primarnog sektora uz šumarstvo i ribarstvo je poljoprivreda. UP Krapina je tradicionalno voćarsko i vinorodno proizvodno područje s povoljnim klimatskim uvjetima (PRKŽ, 2021).

Ukupna površina svih poljoprivrednih površina (prema Corine Land Cover bazi) na prostoru UP Krapina 2018. g. iznosila je 7.380,68 ha, odnosno 40,56 % ukupnog teritorija UP Krapina. Podatci o ukupnoj površini podvrsta poljoprivrednih i potencijalnih poljoprivrednih zemljišta prema CLCCro bazi prikazani su u Tablica 19. Najveći udio poljoprivrednih površina čini kategorija mozaik poljoprivrednih površina i to u južnom dijelu UP Krapina (više od 60 %), što znači da je veliki udio poljoprivrednih površina obrađen. Kategorija pretežno poljoprivredno zemljište, sa značajnim udjelom prirodnog biljnog pokrova zastupljena je s 22,7 %, dok je kategorija pašnjaci zastupljena sa 16,6 %.

Veći dio obrađenih poljoprivrednih površina nalazi se uz zone naselja, dok je veći dio prostora pod šumom ili poljoprivrednim površina koje su pod sukcesijom šume u sjevernom dijelu UP Krapina.

U ARKOD je krajem 2021. g. bilo upisano ukupno 14.655 čestica s prostora UP Krapina koje su se prostirale na površini od 2.732,6 ha. Odnosno, više od trećine (37,02 %) ukupnog zemljišta koje je po Corine Land Cover bazi kategorizirano u jednu od kategorija poljoprivrednog zemljišta, bilo je upisano u registar. Najveće površine poljoprivrednih zemljišta upisane u ARKOD-u su oranice, slijede ih livade i voćne vrste. Prosječna veličina poljoprivredne parcele iznosi 0,19 ha što upućuje iznimnu usitnjenost površina. Najveća površina poljoprivrednog zemljišta upisanog u ARKOD nalazi se na prostoru Grada Krapine, a najmanju površinu ima Općina Jesenje.

Tablica 19. Ukupna površina različitih poljoprivrednih površina na prostoru Urbanog područja Krapina 2018. godine

Kategorija zemljišta	Površina zemljišta (ha)
Pašnjaci	1.222,17
Mozaik poljoprivrednih površina	4.483,44
Pretežno poljoprivredno zemljište, sa značajnim udjelom prirodnog biljnog pokrova	1.675,51
Ukupno poljoprivredno zemljište	7.380,68
Sukcesija šume (zemljišta u zarastanju)	1.576,25
Ukupno potencijalno poljoprivredno zemljište	1.576,25

Izvor podataka: CLCCro, 2021

Udio djelatnosti poljoprivrede i šumarstva u ukupnom BDV-u Krapinsko-zagorske županije blago se smanjio u razdoblju 2011.-2019. g. s 4,8 % na 3,0 %, a ukupni BDV ostvaren u navedenim djelatnostima bilježi smanjenje u istom razdoblju s 246 mil. kn na 205 mil. kn (BDP – pregled po županijama, 2021). Sedam poduzeća su obavljala djelatnost u području poljoprivrede i šumarstva na području UP Krapina krajem 2020. g., od čega je njih tri registrirano na području Grada Krapine (FINA, 2021).

Ukupan broj poljoprivrednih gospodarstava u UP Krapina krajem 2021. g. iznosio je 1.601, a najviše u Gradu Krapini u kojemu se nalazilo 622 objekata. Najviše poljoprivrednih gospodarstava registrirano je u kategoriji obiteljskih gospodarstava (OPG), 75,2 %. Većina OPG-ova bila su bez dodatnih članova, a samo jedan OPG s pet dodatnih članova. Na području UP Krapina djeluju tri zadruge te Lokalna akcijska grupa (LAG) „Zeleni bregi“. Gotovo polovina nositelja poljoprivrednih gospodarstava nalazi se u dobnoj skupini stanovništva sa 65 ili više godina starosti, odnosno, stanovništvo koje se bavi poljoprivrednom proizvodnjom je izrazito staro.

Sudionici participativne radionice istaknuli su interes za unaprjeđenjem poljoprivredne proizvodnje koji se odražava u sve većem broju poljoprivrednika koji sudjeluju na za njih predviđenim edukacijama. S druge strane, znatnija razina uvođenja inovacija u poljoprivrednu proizvodnju otežana je zbog visokog udjela starog stanovništva. Nedostatnost komercijalizacije poljoprivredne proizvodnje primarno je posljedica usitnjenosti poljoprivrednih gospodarstava. Postoji mogućnost povezivanja poljoprivrednika u zadruge za lakši daljnji plasman proizvoda na tržište i otvaranje lokalne zelene tržnice za lokalne lance opskrbe. Potrebno je ulagati u privlačenje mlađeg stanovništva u poljoprivredu, kao i povećati znanja i vještine postojećih te potencijalnih poljoprivrednika. Također je potrebna edukacija stanovništva o dobrobitima ekološke proizvodnje uz praćenje principa „od polja do stola“ kojima bi se omogućila dostupnost zdrave hrane u ugostiteljskim objektima, trgovinama i ostalim javnim i privatnim ustanovama.

Tablica 20. Prednosti, slabosti, prilike i prijetnje identificirane u stanju i trendovima poljoprivrede u UP Krapina

Prednosti	Slabosti
<ul style="list-style-type: none"> - Razmjerno velika površina zemljišta dostupnog za agrarno vrednovanje - Blizina gradova-centara distribucije - Djelovanje LAG-a u svim jedinicama lokalne samouprave - Poticajne mjere za razvoj poljoprivrede 	<ul style="list-style-type: none"> - Trend zapuštanja poljoprivrednih površina - Starost nositelja poljoprivrednih gospodarstava - Nerazvijenost ekološke poljoprivrede - Problem usitnjenosti zemljišta otežava razvoj komercijalne poljoprivrede
Prilike	Prijetnje
<ul style="list-style-type: none"> - Potencijal za razvoj ekološke poljoprivrede – primjena finansijskih poticaja na nacionalnoj i nadnacionalnoj razini 	<ul style="list-style-type: none"> - Zadržavanje nedovoljne razine informiranosti poljoprivrednika s ekološkom poljoprivrednom proizvodnjom - Nezainteresiranost mladih za bavljenje poljoprivredom - Daljnje smanjenje prihoda od poljoprivrede

- Primjena načela „od polja do stola“ - potencijal uključivanja poljoprivrede u turističku ponudu i u ponudu zdrave hrane za lokalno stanovništvo
- Poticanje agroekoloških mjera na lokalnoj, regionalnoj, nacionalnoj i nadnacionalnoj razini, zaštita vrijednosti poljoprivrednog krajobraza

5.2.6. Ostale gospodarske grane

Od ostalih gospodarskih grana, uz navedene, na prostoru UP Krapina ističe se prerađivačka industrija koja je ostvarila najveći prihod u razdoblju 2016.-2020. g. u većini JLS te zapošljava najveći broj radnika, a ostvarila je i najveću izveznu bilancu. Prerađivačka industrija najvažnija je gospodarska grana Krapinsko-zagorske županije i jedan od temelja budućega rasta. Ukupna dobit u djelatnosti prerađivačke industrije u razdoblju 2016.-2020. g. iznosila je 224 mil. HRK. Zabilježen je i kontinuirani porast broja poduzeća u prerađivačkom sektoru, s 81 tvrtke u 2016. g. na 102 tvrtke u 2020. g. Broj zaposlenih u prerađivačkom sektoru rastao je do 2020. g., a u 2021. g. smanjio se s 2.555 na 2.442, kao odgođeni efekt koronakrize na području Grada Krapine. Vanjskotrgovinska bilanca prerađivačke industrije je u razdoblju 2016.-2020. g. bilježila rast, no u 2020. g. pala je ispod razine zabilježene 2016. g. Prosječna je plaća rasla po većoj stopi u odnosu na ostale djelatnosti. Trenutno stanje prerađivačke industrije karakterizira niska razina tehnoloških inovacija, stoga je potrebno poticati implementaciju inovativnih procesa u proizvodnju i poslovanje te modernizirati tehnologiju industrije.

Djelatnost trgovine sljedeća je prema ostvarenim prihodima poduzeća nakon prerađivačke industrije. Sektor trgovine bilježio je kontinuirane stope rasta broja poduzeća, broja zaposlenih te ostvarene neto dobiti do 2019. g. kada je iznosila 28 milijuna kuna. Kretanja vanjskotrgovinske bilance početkom i krajem razdoblja bila su negativna, a najpozitivniji su pokazatelji zabilježeni u 2018. g. kada je izvoz premašio uvoz u iznosu od 6.448.387 kuna. Zabilježen je i kontinuirani rast plaća.

Dionici participativne radionice u industriji vide glavnu stratešku djelatnost i u budućnosti, a dosadašnji razvoj kružnog gospodarstva (oporaba stakla, tekstila, papira i plastike) vidi se kao komparativna prednost koju je moguće dodatno valorizirati u budućnosti, osobito u pogledu razvoja zelenog gospodarstva.

Tablica 21. Prednosti, slabosti, prilike i prijetnje identificirane u stanju i trendovima u ostalih gospodarskih grana UP Krapina

Prednosti	Slabosti
<ul style="list-style-type: none"> - Prerađivačke industrija kao najrazvijenija gospodarska grana prostoru UP-a i nositelj gospodarskog razvoja prostora - Visoke stope zaposlenosti stanovništva u prerađivačkom sektoru, snažna izvezna orijentiranost, visoka dobit koja se u prerađivačkoj industriji ostvaruje - Razvijenost sektora trgovine i građevinarstva te njihov rast u recentnim godinama 	<ul style="list-style-type: none"> - Neravnomjerna razvijenost najsnažnijih gospodarskih grana na prostoru UP-a
Prilike	Prijetnje
<ul style="list-style-type: none"> - Osnaživanje sektora industrije putem stranih ulaganja ili privlačenjem stranih ulagača - Specijalizacija usluga u potpornim institucijama za izazove i potrebe u sektoru prerađivačke industrije 	<ul style="list-style-type: none"> - Moguće otežano restrukturiranje sektora industrije te implementacije procesa zelene i digitalne tranzicije

5.3. Urbano okruženje

5.3.1. Gospodarenje okolišem i izloženost rizicima

Ekološko stanje Urbanog područja Krapina analizirano je kroz različite sastavnice okoliša, potencijalne klimatske, prirodne i antropogene rizike i opasnosti kojima je prostor izložen.

Na prostoru UP Krapina ne postoji mjerna postaja za praćenje kvalitete zraka, no prema podacima sa najbliže automatske mjerne postaje Desinić, kvaliteta zraka u razdoblju 2016. – 2021. g. bila je uglavnom I. kategorije, uz iznimku O₃ zbog kojeg je u pojedinim godinama bio lošije kvalitete. Prema podacima Registra onečišćavanja okoliša u razdoblju 2016. – 2020. g. u zrak je ukupno ispušteno 5.592,6 t onečišćujućih tvari s najvećom količinom ispuštanja ugljikovog dioksida (CO₂), a većina ispuštanja odvijala se na prostoru Grada Krapine. Za zaključiti je kako na području UP Krapina nema većih onečišćenja zraka (Program zaštite KZŽ, 2017).

Voda je također visoke kvalitete, distribuira ju Krakom – vodoopskrba i odvodnja iz vodoopskrbne zone rijeke Krapinčice, ispravna je za ljudsku potrošnju te je zbog kvalitete nije potrebno dodatno tehnološki obrađivati. Zabilježen je mali broj lokacija na kojima se ispušta industrijska voda unutar obuhvata Grada Krapine.

Na nacionalnoj razini ne postoji sustav praćenja kvalitete i onečišćenja tla, a na županijskoj razini prepoznati su problemi klizišta i narušavanja kvalitete tla neispravnim korištenjem sredstava u poljoprivredi, pojava divljih odlagališta te erozija. Prema Procjeni rizika od velikih nesreća Krapinsko-zagorske županije (2019), u UP Krapina nalazi se ukupno 43 klizišta (14 % svih klizišta u Županiji), a najviše ih je u općinama Jesenje (14) i Petrovsko (13). Uz navedene rizike, najveći rizik unutar UP Krapina predstavljaju poplave, posebice na području Općine Đurmanec. Navedeni problemi mogu se riješiti edukacijom poljoprivrednika i stanovništva, organiziranim čišćenjima onečišćenja te pošumljavanjem ili drenažom tla sklonog eroziji te uspostavom sustava obrane od poplava.

Prema Köppenovoj klasifikaciji klima Krapinsko-zagorske županije kategorizirana je kao topla umjereno kišna klima (Cfwbx) s temperaturom najtoplijeg mjeseca ispod 22 °C i ravnomjernom raspodjelom padalina tijekom cijele godine. Prema projekcijama Državnog hidrometeorološkog zavoda za razdoblje 2011. – 2040. g., na prostoru Krapinsko-zagorske županije očekuje se porast zimskih temperatura za 0,6 °C te ljetnih od 0,8 – 1 °C. Evidentna negativna pojava u JLS UP Krapina su ekstremne visoke temperature, tzv. toplinski val koji može naštetiti ljudskom zdravlju i gospodarskim aktivnostima, posebice poljoprivredi, a može uzrokovati i požare.

Industrijske nesreće mogu imati štetne posljedice na ljude, imovinu i okoliš u slučaju da se radi o opasnim tvarima. Takve nesreće negativno utječu na sve sektore poput energetike, zdravstva, prometa, proizvodnje hrane, vodnog gospodarstva i dr. Na području Grada Krapine nalazi se pet lokacija na kojima se koriste opasne tvari koje potencijalno mogu dovesti do industrijske nesreće, na pojedinim lokacijama takvim nesrećama bilo bi ugroženo 10 do 600 osoba, a u slučaju nesreće na svim lokacijama ukupno 1.460 osoba (Grad Krapina, 2018).

Sustav civilne zaštite Grada Krapine sustav je visoke spremnosti u područjima preventive i reagiranja, a za Općinu Đurmanec postoji sustav visoke spremnosti za područje prevencije te vrlo visoke spremnosti za područje reagiranja (Grad Krapina, 2018; Općina Đurmanec, 2021).

Tablica 22. Prednosti, slabosti, prilike i prijetnje identificirane u okolišu UP Krapina

Prednosti	Slabosti
<ul style="list-style-type: none">- Relativno visoka razina kvalitete sastavnica okoliša- Mali udio zagađenja zraka u ukupnom zagađenju Županije- Visoka razina spremnosti operativnih snaga u pojedinim JLS UP Krapina	<ul style="list-style-type: none">- Postojanje klizišta na području cijele Krapinsko-zagorske županije- Nepostojanje sustava obrane od poplava na dijelovima tokova rijeka koje prolaze kroz JLS UP Krapina- Štetno djelovanje klizišta na stanovništvo i imovinu- Pojava ilegalnih odlagališta otpada

Prilike	Prijetnje
<ul style="list-style-type: none"> - Korištenje sredstava EU za ulaganje u smanjenje posljedica klimatskih promjena i prirodnih rizika 	<ul style="list-style-type: none"> - Nepostojanje sustava za trajno praćenje kvalitete tla na nacionalnoj razini - Nastavak djelovanja negativnih učinaka klimatskih promjena na okoliš, stanovništvo i gospodarstvo

5.3.2. Upravljanje javnim urbanim površinama

Upravljanje javnim urbanim površinama daje uvid u stanje i trendove povezane sa elementima prirodne baštine, kulturne baštine, javnih zelenih površina i elemenata zelene infrastrukture te napuštenih i zapuštenih lokacija (*brownfield*).

Na prostoru UP Krapina nalazi se jedno zaštićeno područje prirode, spomenik prirode Polupećina Hušnjakovo kod Krapine, te dva područja ekološke mreže Natura 2000 očuvanja značajna za vrste i stanišne tipove (područje Strahinjčice i dio toka rijeke Sutle koji prolazi kroz Općinu Đurmanec), no prostorno-planskom dokumentacijom predlaže se zaštita niza drugih lokacija na području Grada Krapine i općina Đurmanec i Jesenje.

Kulturna baština UP Krapina je potencijalan resurs za društveno-gospodarski razvoj, nužna je njihova zaštita, održiva valorizacija sukladno dosadašnjim strateškim dokumentima. Prema Registru kulturnih dobara (2022), upisano je 34 zaštićenih nepokretnih kulturnih dobara na području UP Krapina, većina ih je na području Grada Krapine (73 %), potom u Općini Radoboj (15 %) i Općini Petrovsko (6 %), a manji broj je na području Općine Đurmanec i Općine Jesenje. Ističe se sakralna, etnološka, stambeno-gospodarska baština, arheološki lokalitet – nalazište Hušnjakovo. Od profane baštine ističu se kurije i dvorci plemenitaških obitelji ili kuće znamenitih osoba poput Ljudevita Gaja. Uz arheološki lokalitet nalazi se zaštićeni park skulptura Forma Prima. Sukladno prostornim planovima uređenja JLS-ova koje se nalaze u sklopu UP Krapina⁴, dodatno je zabilježeno ukupno 224 evidentiranih nepokretnih kulturnih dobara. Od nematerijalne zaštićene baštine ističe se ona upisana na UNESCO-ovu Reprezentativnu listu nematerijalne baštine svijeta: izrada tradicijskih dječjih igračaka te medicarski obrt.

Prema dostupnim podatcima, na prostoru UP Krapina nalazi se 159.514 m² javnih zelenih površina. U razdoblju 2016. – 2021. g. nisu se mijenjale, odnosno uočena je određena stagnacija razvoja. Najveći udio javnih zelenih površina razvijen je na prostoru Grada Krapine. Potrebna je inventarizacija stanja te uspostava registra zelenila.

Prenamjena i reaktivacija *brownfield* lokacija predstavlja veliki potencijal u pogledu kružnog gospodarenja prostorom te sprječavanja nepotrebne izgradnje. Ujedno unosi novi sadržaj u ne održavane ili zapuštene zone. Na prostoru UP Krapina *brownfield* lokacije smještene su u Gradu Krapini, a većinom je riječ o društvenoj i javnoj namjeni. Lokacije su sljedeće: zapuštena zgrada bivšeg zadružnog doma Škarićevo, zapušteno kupalište Šemičke toplice i zapuštena poslovna zgrada unutar povijesne urbanističke cjeline Grada.

Na participativnoj radionici *Urbani okoliš i infrastruktura* sudionici su istaknuli problem gospodarenja šumama i neriješenih imovinsko-pravnih odnosa. Istaknuli su i potrebu za obnovom pročelja u središtu Grada Krapine.

Tablica 23. Prednosti, slabosti, prilike i prijetnje identificirane u upravljanju javnim urbanim površinama u UP Krapina

Prednosti	Slabosti
<ul style="list-style-type: none"> - Velik broj nepokretnih dobara evidentiran prostorno-planskom dokumentacijom - Prepoznatost prirodnih vrijednosti prostorno-planskom dokumentacijom 	<ul style="list-style-type: none"> - Nedovoljna površina javnih zelenih površina po stanovniku - Ne postojanje katastra (registra) zelenila - Neujednačen način inventarizacije javnih zelenih površina - Stagnacija u razvoju novih javnih zelenih površina

⁴ PPUGK, 2/02, 16/04, 5/07, 1/11, 3/11, 5/15, 9/17, 7/18; PPUOP, 15A/07, 20/07, 4/11, 11/12, 24/15; PPUOĐ, 15/07, 27/10, 37/16, 59D/17; PPUOJ, 6/03, 15/07, 14/11, 7/16, 13/16, 16/16; PPUOR, 15/05, 9/06, 11/07, 22/08, 35/10, 9/14, 32/16, 19/17, 2/19, 39/19.

	<ul style="list-style-type: none"> - Nedovoljna površina javnih zelenih površina po stanovniku - Ne postojanje katastra (registra) zelenila - Neujednačen način inventarizacije javnih zelenih površina - Stagnacija u razvoju novih javnih zelenih površina - Neravnomjeran razvoj javnih zelenih površina u JLS UP Krapina - Neiskorišten potencijal zapuštenih i neiskorištenih <i>brownfield</i> područja
Prilike	Prijetnje
<ul style="list-style-type: none"> - Prepoznatost važnosti revitalizacije kulturne baštine i razvoja zelene infrastrukture u javnim politikama na nacionalnoj i nadnacionalnoj razini - Razvoj zelene infrastrukture uz korištenje sredstava EU 	<ul style="list-style-type: none"> - Potencijalna mogućnost aktivacije prirodnih i antropogenih rizika te mogućih negativnih utjecaja na prostor

5.3.3. Komunalna infrastruktura

Kvalitetna komunalna infrastruktura bitna je za održivi, konkurentan razvoj, kako društveni tako i gospodarski, a infrastruktura se sastoji od vodoopskrbe i odvodnje otpadnih voda, gospodarenja otpadom, opskrbe plinom i električnom energijom, održavanja javnih površina i javne rasvjete.

Vodoopskrbna djelatnost i djelatnost javne odvodnje UP Krapina u nadležnosti je tvrtke Krakom – Vodoopskrba i odvodnja d.o.o. Najveći postotak priključenosti na javnu vodoopskrbu ima Općina Radoboj, potom Grad Krapina te Općina Đurmanec, slijedi Općina Petrovsko s udjelom manjim od 30%, a najmanji postotak priključenosti je u Općini Jesenje. Potrošnja vode UP Krapina 2021. g. iznosila je 37,5 m³/godišnje po stanovniku te 218 m³/godišnje po poduzeću (Krakom – Vodoopskrba i odvodnja d.o.o., 2021a). Krakom - Vodoopskrba i odvodnja d.o.o. opskrbljuje vodom 6.250 domaćinstava i gospodarskih objekata u UP Krapina. Zbog nepotpuno izvedene vodoopskrbne mreže te korištenja lokalnih vodovoda u kojima često dođe do zamućenja vode, stanje vodoopskrbe i dalje nije zadovoljavajuće.

Grad Krapina ima izgrađeni sustav odvodnje, dovodni kanali i kolektor (Grad Krapina, 2019). Priključenost na javnu odvodnju za Grad Krapinu iznosi 71% (oko 5.525 stanovnika), duljina mreže je oko 40 km, a u ostalim JLS nema usluge javne odvodnje (Krakom – vodoopskrba i odvodnja d.o.o., 2022). Postojeći sustav odvodnje funkcionira kao mješoviti sustav, prikuplja oborinske, kućanske i tehnološke otpadne vode gravitacijskim načinom odvodnje, nema uređaj za pročišćavanje otpadnih voda. Planirana je izgradnja i proširenje vodoopskrbne mreže te izgradnja pročišćivača te širenje sustava odvodnje otpadnih voda kroz projekt Aglomeracija Krapina. Aglomeracija Krapina obuhvatit će tri JLS: Grad Krapinu te općine Đurmanec i Radoboj (Grad Krapina, 2021, Općina Radoboj, 2021).

Dionici participativne radionice *Urbani okoliš i infrastruktura* istaknuli su visoku pokrivenost javnom vodovodnom mrežom gotovo cijelog područja UP-a, a modernizacijom vodoopskrbnih pravaca gubitci u sustavi bit će smanjeni na svega 20 %. Zbog postojanja digitaliziranog sustava, moguće je i praćenje eventualnih gubitaka na dijelovima mreže. Dio stanovnika, ponajviše na području Općine Petrovsko, spojen je na lokalni vodovod u kojem nerijetko dolazi do zamućenja vode prilikom većih kiša, stoga se iskazuje potreba za priključivanjem svih naselja na javnu vodoopskrbu. Isto je planirano za prostor cijele Općine Jesenje te dijela Općine Petrovsko, čime bi se okupnilo područje pod nadzorom KViO d.o.o. Unaprjeđenje vodovodne infrastrukture realizirat će se kroz projekt Aglomeracija Krapina. Potreba je iskazana i u pogledu uvođenja digitalnih vodomjera koji bi omogućili lakše očitovanje stanja potrošnje – posebice u postojećim uvjetima nedostatnog broja djelatnika.

Poslove gospodarenja otpadom u UP Krapina obavlja trgovačko društvo Krakom d.o.o. Komunalni otpad zbrinjava se na odlagalištu neopasnog otpada Gorjak na prostoru Općine Jesenje, a u tijeku je njegovo saniranje te zatvaranje nakon otvorenja Regionalnog centra za gospodarenje otpadom Piškornica. Na prostoru svih JLS UP-a, postavljeni su zeleni otoci za odvajanje i recikliranje otpada. U 2020. g. uslugom odvoza obuhvaćeno je 6.527

domaćinstava te 503 poslovnih korisnika, a ukupno je sakupljeno 4.699 t komunalnog otpada (19,8 % sakupljenog otpada cijele Županije). Najveće količine komunalnog otpada prikupljene su u Gradu Krapini, a najmanje u Općini Jesenje. U planu su i dalje izobrazno-edukativne radionice te podjele kompostera i postavljanje zelenih otoka kako bi se umanjila količina miješanog otpada, ali i ilegalno odlaganje otpada u okoliš.

Stanje plinoopskrbne infrastrukture je zadovoljavajuće, prosjek starosti plinovoda u Krapinsko-zagorskoj županiji iznosi 25 godina. Gradska plinara Krapina nadležna je za djelovanje i infrastrukturu plina u UP Krapina, a obuhvaćala je 5.500 korisnika (500 iz kategorije gospodarstva) i upravljala s 457 km distribucijske mreže te isporučivala prosječno 70 GWh plina godišnje (HEP, 2021). Dugoročni planovi HEP Plin d.o.o. usmjereni su na izgradnju dodatne plinske mreže, uvođenje daljinskog očitavanja i „pametnih“ plinomjera.

Urbano područje Krapina ima razvijenu energetska opskrbu. Planirane radnje odnose se na stvaranje kvalitetne energetske mreže zamjenom dotrajale infrastrukture te zamjenom dalekovoda slabije snage. UP Krapinu električnom energijom opskrbljuje HEP ODS d.o.o. s nadležnom podružnicom Elektra Zabok te HEP Opskrba d.o.o.

Započet je proces modernizacije sustava javne rasvjete na cjelokupnom području grada Krapine. Trenutno je u pripremi projekt *Rekonstrukcija javne rasvjete u Šetalištu Hrvatskog narodnog preporoda, Parku Matice Hrvatske, Trgu M. D. Grmeka, Trgu Stjepana Radića i neposredne okolice s implementacijom sustava pametnih gradova i općina te video nadzora* u Gradu Krapini. U provedbi je i projekt *Rekonstrukcija rasvjete u naselju Šabac* s kojim se planira rekonstrukcija i postavljanje nove podzemne naponske mreže, novi stupovi i svjetiljke (Grad Krapina, 2021b). Na području Općine Đurmanec javna rasvjeta je modernizirana i energetska učinkovita s ugrađenim LED svjetiljkama (Općina Đurmanec, 2021).

Na prostoru UP Krapina postoje inicijative za razvojem obnovljivih izvora energije. Cilj inicijativa je potaknuti korištenje obnovljivih izvora energije u sustavima grijanja i hlađenja kako bi se smanjila potrošnja fosilnih goriva i emisija štetnih plinova. Potencijal se ogleda i u iskorištavanju izvora geotermalne energije, a primjer je potencijalni projekt koji bi se odnosio na izgradnju zgrada bazenskog kompleksa Šemničke Toplice gdje bi se izvori koristili za grijanje objekata i vode.

Od brojnih provedenih projekata energetske obnove ističe se energetska obnova zgrade OŠ Đurmanec (Krapinsko-zagorska županija, 2018). Glavni problemi kod prijave i provedbe projekata obnovljivih izvora energije i mjera energetske učinkovitosti često su neriješeni imovinsko-pravni odnosi.

Participativnim radionicama istaknuta je blagodan realizacije projekta Aglomeracija Krapina koji će unaprijediti sustav vodoopskrbe i javne odvodnje. Izgradnjom reciklažnog dvorišta u naselju Bobovje i postavljanjem zelenih otoka smanjila se količina otpada te ilegalna odlagališta. I dalje su potrebne konstantne edukacije kod stanovništva. Izazov u budućnosti je saniranje građevinskog otpada, ali i pitanje njegove kasnije uporabe, a istaknuta je i potreba izgradnje kazeta za odlaganje azbesta.

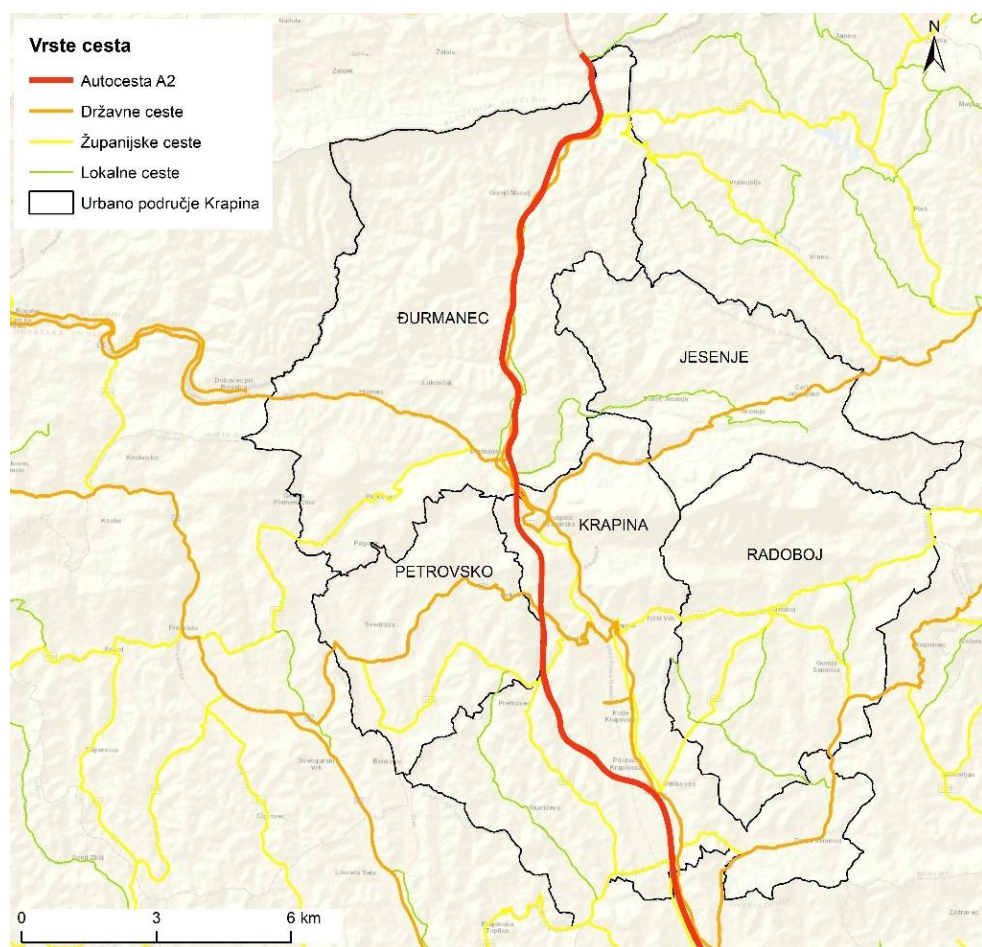
Tablica 24. Prednosti, slabosti, prilike i prijetnje identificirane u komunalnoj infrastrukturi u UP Krapina

Prednosti	Slabosti
<ul style="list-style-type: none"> - Relativno visoki udio priključenosti na javnu vodoopskrbu u većem dijelu UP Krapina - Voda za javnu opskrbu stanovništva visoke je kvalitete zdravstvene ispravnosti - Povećani udio reciklažnih dvorišta te podjela posuda za odvojeno sakupljanje otpada - Povećanje broja zelenih otoka omogućuje odvojeno prikupljanje otpada - Relativno dobra izgrađenost plinoopskrbne infrastrukture - Zadovoljavajuće stanje i dostupnost energetskeg sustava - Fotonaponska infrastruktura na javnim objektima - Potencijal iskorištavanja geotermalnih izvora energije za grijanje objekata te za potrebe Šemničkih Toplica 	<ul style="list-style-type: none"> - Nedostatna priključenost na javnu vodoopskrbu u općinama Jesenje i Petrovsko - Nedostatak reciklažnih te mobilnih reciklažnih dvorišta - Nemogućnost iskorištavanja biootpada u svrhu proizvodnje bioenergije - Kanalizacijski sustav ne postoji kroz sve dijelove UP Krapina, odnosno prisutan je samo na prostoru Grada Krapine - Sabirne jame koje kućanstvima služe za odvodnju otpadnih voda često se ispuštaju u lokalne vodotoke što može ugroziti zdravstvenu kvalitetu vode za piće te onečišćenje okoliša - Nedostatak reciklažnih dvorišta, nedostatak zelenih otoka u svim dijelovima UP Krapina, smanjenje broja odvoza otpada

Prilike	Prijetnje
<ul style="list-style-type: none"> - korištenje EU sredstava za obnovu i razvoj komunalne infrastrukture - Budući benefiti realizacije projekta Aglomeracija Krapine (odvodnja otpadnih voda te pročišćivača u Gradu Krapini te općinama Radoboj i Đurmanec) - Financiranje izobrazno-edukativnih aktivnosti putem EU sredstava može povećati udio informiranosti stanovništva o otpadu - Sanacija odlagališta Gorjak pozitivno će utjecati na okoliš - Razvojem „pametnih“ plinomjera te sustava daljinskog očitavanja brojila moguće je osigurati uštedu energenata - planirani nastavak izgradnje magistralnog plinovoda te magistralnog plinovoda za međunarodni transport - Povećanje korištenja obnovljivih izvora energija u sustavima grijanja i hlađenja korištenjem EU sredstava - Mogućnosti korištenja EU fondova za energetske učinkovitost 	<p>te povećanje cijena odvoza otpada, potencijalno dovode do stvaranja divljih odlagališta</p> <ul style="list-style-type: none"> - nastavak i produbljivanje energetske krize - potencijalan manjak interesa građana za mjerama energetske učinkovitosti - fluktuacije na tržištu energenata uslijed geopolitičkih previranja - rizik od spore implementacije inovacija u infrastrukturu i energetske učinkovitost

5.3.4. Promet i mobilnost

Prometni položaj UP Krapina je povoljan, prostor je relativno dobro prometno povezan s ostatkom Hrvatske te susjednom Slovenijom. Najrašireniji oblik prometa UP Krapina je cestovni promet, a cestovna mreža sastoji se od autocesta, državnih, županijskih i lokalnih cesta (Slika 7.). Nerazvrstane ceste nisu uključene u detaljnu analizu, izuzev onih koje su do 2012. g. bile kategorizirane kao županijske i lokalne ceste na teritoriju Grada Krapine. Kroz UP Krapina prolazi autocesta A2 Gornji Macelj (GP Macelj (granica RH/Slovenija)) – Krapina – Zagreb (čvorište Jankomir, A3) koja je dio Pyhrnskog prometnog pravca, odnosno europskog prometnog koridora Xa. Ukupna duljina svih razvrstanih cesta (autoceste, državne, županijske i lokalne ceste) na teritoriju UP Krapina iznosi 175,3 km. Autocesta na prostoru UP Krapina ima tri čvorišta: čvor Krapina, čvor Đurmanec i Čvor Trakošćan. Kroz UP Krapina prolaze dionice šest državnih cesta u ukupnoj duljini 54,6 km. To su dionice državnih cesta (Odluka o razvrstavanju javnih cesta, NN 18/21): D1, D35, D74, D206, D207 te D434. Županijske ceste povezuju veća naselja UP Krapina, a najveća koncentracija lokalnih cesta je na području Općine Radoboj.



Slika 7. Prometna mreža UP Krapina

Izvor podataka: Odluka o razvrstavanju javnih cesta, NN 17/10, 18/21; OSM, 2022.

Najdulju prometnu mrežu u UP Krapina imaju Grad Krapina i Općina Đurmanec kroz koje prolazi autocesta A2, a najkraću prometnu mrežu ima Općina Jesenje.

Najveću prostornu gustoću prometne mreže ima Grad Krapina kao gradsko naselje s visokom razinom izgrađenosti prostora. Najmanju gustoću ima Općina Jesenje gdje se nalazi manji broj razvrstanih cesta na relativno većem teritoriju (Gradovi u statistici, 2021). Prosječni godišnji dnevni promet (PGDP) najviši je na dionici autoceste A2 Krapina – Sveti Križ Začretje, pokazatelj je iznosio 13.938 vozila (Brojenje prometa, 2020). Među državnim cestama ističe se D1 s najfrekventnijom dionicom Krapina – Čveki gdje je zabilježeno 5.116 vozila. D1 je ujedno i cesta koja povezuje UP Krapina s Gradom Zagrebom. Državne ceste imaju manju frekvenciju vozila i većinom se koriste za međugradski promet. Ljeti je najveće povećanje na dionicama autoceste A2, što je posljedica pojave da se radi o prostoru tranzita turista prema destinacijama na Jadranu.

U razdoblju 2016.-2021. g. u svim JLS UP Krapina dogodilo se ukupno 3.529 prometnih nesreća. U 2020. g. zbog smanjenja migracija pod utjecajem pandemije COVID-19 zabilježeno je smanjenje prometnih nesreća (PU Krapina, 2022). U navedenom razdoblju smanjio se i broj stradalih osoba. Cesta smanjene sigurnosti prometa u UP Krapina je D1, koja većim dijelom spada u kategoriju visokog rizika (HAK, 2021).

Teritorijem UP Krapina prolazi jedna dionica željezničke pruge regionalnog značaja R106 Državna granica – Đurmanec – Zabok na kojoj se nalazi ukupno sedam službenih mjesta, pruga je jednokolosječna i neelektrificirana, a prolazi kroz Grad Krapinu i Općinu Đurmanec (Izvešće o mreži, 2022). Ostvariva brzina na navedenoj pruzi je ispod standarda. Prema podacima HŽPP-a ukupan broj putnika kojima je određište ili polazište bilo na jednom od službenih mjesta u UP Krapina smanjuje se od 2018. g.

Na području UP Krapina djeluju tri vrste javnog prijevoza: autobusni prijevoz, taksi i željeznički prijevoz.

Autobusni javni prijevoz na prostoru UP Krapina obavlja prijevoznik Presečki grupa d.o.o. Prema Knjizi voznih redova, u UP Krapina vozi 50 linija koje povezuju naselja unutar urbanog područja kao i naselja urbanog područja s ostalim naseljima u Krapinsko-zagorskoj županiji. Od 62 naselja u UP Krapina, 37 ih je povezano barem jednom linijom autobusnog prijevoza dok ostale nemaju javni prijevoz, stoga je postojanje taksi prijevoza bitno kao alternativni oblik prijevoza. U UP Krapina djeluju dva autotaksi prijevoznika, jedan u Gradu Krapini i jedan u Općini Đurmanec (Krapinsko-zagorska županija, 2022).

U UP Krapina sustav naplate parkinga organiziran je samo u Gradu Krapini uspostavom tri zone s ukupno 377 parkirnih mjesta, a za čije je upravljanje zadužena tvrtka Krakom d.o.o.

Krapinsko-zagorska županija provodi projekt „RIDE&BIKE“ s ciljem razvoja turizma na području županije. Biciklistička mreža Krapinsko-zagorske županije iznosi 688 km. Područjem UP Krapina prolazi 12 biciklističkih ruta (Zagorje Bike, 2022).

Na području UP Krapina jedan od glavnih problema su neosigurane prometnice, odnosno nedostatak pješačke infrastrukture, a iskazana je i potreba za unaprjeđenjem prometnica kretanju osoba s invaliditetom (PRKŽŽ, 2021).

Participativnim radionicama ustanovljeno je kako je velik broj prometnica na području UP-a, osobito nerazvrstanih, u lošem stanju, a dodatni problem stvara pojava klizišta ili velike količine padalina. Nedostatak je i nepostojanje javnog prijevoza u određenim dijelovima UP Krapina, a potencijal predstavlja stvaranje integriranog javnog prijevoza, za što je osmišljen projekt na županijskoj razini. Unaprjeđenje prometa u mirovanju može se postići izgradnjom podzemne garaže, primjerice ispod dvorane Srednje škole Krapina, za što je prethodno potrebno ishoditi dozvole te riješiti imovinsko-pravne odnose. Nedovoljno je razvijen postojeći sustav biciklističke i pješačke infrastrukture, čime je smanjena sigurnost pješaka i biciklista u prometu pa su nužne znatne intervencije u cilju unaprjeđenja istih. Nadalje, bitno je promoviranje javnog prijevoza te biciklizma i pješčenja kao zdravog načina kretanja, oblika uštede energije i smanjenja emisije štetnih plinova. Sukladno razvojnim politikama Europske unije, u duhu stvaranja održivog i zelenog prometa, nužno je planirati prilagodbu i transformaciju prometnih sustava. Potrebno je stoga i podupirati korištenje energetski učinkovitijih vozila u cestovnom prometu i razvoj infrastrukture neophodne za promet takvih vozila (električne punionice).

Tablica 25. Prednosti, slabosti, prilike i prijetnje identificirane u prometu i mobilnosti u UP Krapina

Prednosti	Slabosti
<ul style="list-style-type: none"> - Dobra prometna povezanost s ostatkom Hrvatske i zemljama Srednje Europe - Smanjenje broja prometnih nesreća 2016.-2021. - Većina naselja integrirana je u mrežu javnog prijevoza bilo prigradskim, bilo županijskim linijama - Pristupačne cijene parkirališta na području Grada Krapine 	<ul style="list-style-type: none"> - Dionice državne ceste D1 na području UP spadaju u kategoriju visokog rizika - Visok udio osoba koji kao glavni oblik prometa koriste individualni automobilski prijevoz - Dio naselja nije povezan linijama javnog prijevoza - Nedostatak integracije javnog autobusnog i željezničkog prijevoza - Nedostatak pješačke infrastrukture i prilagođenosti infrastrukture osobama s invaliditetom
Prilike	Prijetnje
<ul style="list-style-type: none"> - Poboljšanje sigurnosti dionica visokog rizika - Modernizacija željezničke mreže - Razvoj integriranog javnog prijevoza - Unaprjeđenje biciklističkih i pješačkih staza - Unaprjeđenje infrastrukture za parkiranje i pohranu bicikala 	<ul style="list-style-type: none"> - Loše stanje željezničke mreže na nacionalnoj razini - Nedovoljno razumijevanje za probleme s kojima se suočavaju različiti sudionici u prometu te provođenje aktivnosti za održiv razvoj svih vidova prometa

5.3.5. Telekomunikacijska infrastruktura

U trećem tromjesečju 2021. g. u UP Krapina postojalo je 7.436 kućanstava s pristupom širokopojasnoj infrastrukturi. Najveći broj kućanstava s pristupom nalazio se u Gradu Krapini (3.944 kućanstava) i Općini Đurmanec (1.245), a najmanje kućanstava (492) nalazilo se u Općini Jesenje.

Brzina prijenosa podataka 4 Mbit/s - 100 Mbit/s ostvariva je u svim JLS UP Krapina, a najvećim udjelom postižu se brzine 4 – 10 Mbit/s, dok su brzine veće od 100 Mbit/s ostvarive samo u Gradu Krapini te općinama Jesenje i Đurmanec, ali u neznatnim udjelima.

Na prostoru Grada Krapine moguće je pružanje širokopojasnog pristupa brzinama ≥ 100 Mbit/s te u naselju Gornji Macelj (granični prijelaz u Općini Đurmanec). Sve JLS UP Krapina članice su europske inicijative WiFi4EU (2022) koja im omogućava besplatni pristup Internetu u javnom prostoru.

U planu je daljnji razvoj širokopojasne infrastrukture, dostupnost gigabitnog prijenosa podataka, uklanjanje nedostataka trenutne infrastrukture i prilagodba infrastrukture konfiguracijama terena prostora. Postoji tendencija provođenja optičkih kablova do kućanstava u Općini Radoboj dok se popravi dotrajala energetska infrastruktura. U tijeku je realizacija projekta Širenje telekomunikacijske infrastrukture na područjima na kojima ne postoji dostatan komercijalni interes za ulaganje, a istim su obuhvaćene sve JLS UP Krapina. Navedeni projekt omogućit će uspostavu i priključenje na brzi optički Internet do najkasnije 2023. g.

Tablica 26. Prednosti, slabosti, prilike i prijetnje identificirane u telekomunikacijskoj infrastrukturi u UP Krapina

Prednosti	Slabosti
<ul style="list-style-type: none">- Priključenost na širokopojasnu infrastrukturu te njeno korištenje omogućuju digitalno povezivanje, bržu komunikaciju te konkurentno, otporno gospodarstvo- Sve jedinice lokalne samouprave dio su europske inicijative WiFi4U koja omogućuju besplatnu dostupnost i korištenje interneta stanovništvu te turistima	<ul style="list-style-type: none">- Udio korisnika širokopojasne infrastrukture manji je od 50%- Brzine prijenosa podataka su iznimno male za društvene potrebe, najvećim udjelom to su brzine 4-10 Mbit/s
Prilike	Prijetnje
<ul style="list-style-type: none">- Uklanjanje nedostataka te prilagodba konfiguracijama brdskog terena omogućit će stvaranje digitalnog društva i gospodarstva te održivi razvoj- Razvoj širokopojasne infrastrukture i povećanje prijenosa brzine podataka omogućili bi stanovništvu komunikaciju ili obavljanje poslova digitalnim putem u bilo kojem dijelu UP Krapina (Projekt Širenje širokopojasne infrastrukture)	<ul style="list-style-type: none">- Nemogućnost jednakog pristupa Internetu u svim jedinicama lokalne samouprave utječu na zaostajanje u digitalnom razvoju

5.4. Okvir upravljanja razvojem

Okvir upravljanja razvojem čini suradnja između tri sektora društva, javnog, privatnog i civilnog sektora.

Javni sektor podrazumijeva različita državna, regionalna i lokalna tijela te raznovrsne javne ustanove i poduzeća. U Gradu Krapini, Gradsko vijeće sudjeluje u raspravi o pojedinim pitanjima iz djelokruga rada gradonačelnika i za izvršavanje odluka i drugih akata Gradskog vijeća, te usmjeravanju i usklađivanju rada upravnih odjela (SGGK, 2009). Na području Grada Krapine djeluje i 8 vijeća mjesnih odbora te Savjet mladih. Općinsko vijeće predstavničko je tijelo općina, a svaka od općina na području UP Krapina ima formirano vlastito općinsko vijeće (OP, 2022). Savjet mladih imaju osnovane sve JLS UP Krapina osim Općine Jesenje. U Gradu Krapini izvršnu vlast provodi gradonačelnik dok u općinama to čine općinski načelnici.

U UP Krapina, najveće financijske kapacitete proračuna ima Grad Krapina. Među općinama, općine Radoboj i Đurmanec imaju gotovo iste financijske kapacitete za 2022. g. dok Općina Jesenje ima dvostruko manje.

Grad Krapina u svom vlasništvu ima najraznovrsniju strukturu javnih ustanova i poduzeća, dok se među općinama izdvaja Radoboj koja ima osnovane osnovnu školu, Muzej Radboa i Javnu ustanovu za upravljanje zaštićenim dijelovima prirode Krapinsko-zagorske županije.

Privatni sektor UP Krapina čine gospodarski subjekti kao važan čimbenik razvoja gospodarskog i društvenog života, a u UP Krapina bilo je registrirano (2020. g.) 454 poduzeća i 513 obrta.

Civilni sektor je neprofitni segment unutar strukture civilnog društva, a čine ga dobrovoljne i neprofitne organizacije te inicijative čiji je cilj doprinijeti općem dobru društva. Prema podacima Registra udruga u Republici Hrvatskoj, na području UP Krapina aktivno je 190 udruga, a najviše ih je (54%) na području Grada Krapine, potom redom u općinama Đurmanec, Radoboj, Jesenje i Petrovsko. Udruge su ravnomjerno raspoređene po cijelom UP. Najzastupljenija kategorija udruga je sport, kultura i umjetnost te gospodarstvo (Registar udruga, 2022).

Na području Grada Krapine djeluju četiri dobrovoljna vatrogasna društva (DVD) i Javna vatrogasna postaja (JVP) Krapina (SRGK, 2016; Registar udruga, 2022), Općina Đurmanec i Općina Radoboj broje po dva DVD-a, a općine Petrovsko i Jesenje po jedan DVD. Glavni problem rada DVD-a je neadekvatan prostor (SRGK, 2016). Potrebno je ulagati u opremanje i infrastrukturu DVD-a te na taj način razvijati sustav protupožarne zaštite.

Krapinski športski savez okuplja 18 sportskih klubova, udruga i društava na području Grada Krapine. Jedan od osnovnih problema udruga u sportu je nedostatak adekvatne sportsko-rekreacijske infrastrukture.

Važna je i kulturno-umjetnička djelatnost. Većina događanja u kulturi i umjetnosti odvija se na području Grada Krapine, među njima se ističe Tjedna kajkavske kulture i Festival kajkavskih popevki. Društvo „Naša djeca“ Krapina organizira Dječji dan i radionice za najmlađe. Potrebno je sustavno ulaganje i promocija kulturno-umjetničkih događanja i njihova popularizacija među stanovništvom UP Krapina, ali i šire.

6. OPIS INTEGRIRANOG PRISTUPA RJEŠAVANJU UTVRĐENIH RAZVOJNIH POTREBA I POTENCIJALA, UKLJUČUJUĆI ISPUNJAVANJE KRITERIJA VEZANO UZ STRATEŠKU RELEVANTNOST PROJEKATA

6.1. Opis integriranih teritorijalnih ulaganja

Integrirana teritorijalna ulaganja znatno će doprinijeti UP Krapina u odgovoru na razvojne izazove te u ostvarenju razvojnih potencijala kroz multiplikativne učinke koja omogućuju područja ulaganja specifičnih ciljeva Integriranog teritorijalnog programa 2021.-2027. RSO1.3. *Jačanje održivog rasta i konkurentnosti MSP-ova i otvaranje radnih mjesta u njima, među ostalim i kroz produktivna ulaganja*, RSO2.8. *Promicanje održive multimodalne gradske mobilnosti kao dijela prelaska na gospodarstvo s nultom neto stopom emisija ugljika*, RSO5.1. *Poticanje integriranog i uključivog društvenog i gospodarskog razvoja, razvoja u području okoliša, kulture, prirodne baštine, održivog turizma i sigurnosti u urbanim područjima*.

Provedbom ITU mehanizma rješavat će se utvrđeni izazovi društvenog sektora, poput nedostatno razvijene sportske infrastrukture, kako na širem području UP-a, tako i u samom njegovom središtu i to kroz razvoj odgovarajućih polivalentnih prostora koji će doprinijeti i odvijanju drugih društvenih događanja. U sekundarnim središtima urbanog područja također će se poticati razvoj ostale višenamjenske infrastrukture kako bi se na jednom mjestu omogućilo odvijanje različitih sadržaja iz područja kulture, obrazovanja, socijalne skrbi, sporta i rekreacije i sl. (višenamjenski objekt društveno-javne namjene na području Općine Đurmanec, dom civilne zaštite na području Općine Petrovsko, vatrogasni centar u Krapini). Vrijedan resurs prirodne baštine također će se nastojati kapitalizirati razvojem rekreacijskih sadržaja za stanovništvo UP-a, ali i za posjetitelje, na taj način obogaćujući i integrirajući turističku ponudu UP-a te nudeći doživljaje tematski povezane s brežuljkastim krajolikom, ali i autohtonom baštinom Zagorja. U tom će se aspektu osobito valorizirati prostor Strahinjčice (na područjima općina Đurmanec, Radoboj, Jesenje), čije su vrijednosti u kontekstu razvoja planinarskog i rekreativnog turizma nedovoljno prepoznate, kao i eno-gastro baština povezana s tradicijom zagorskih štrikli, vinovom lozom i sl. (Grad Krapina, općine Jesenje, Radoboj). Upravo kako bi se snažnije promicao razvoj temeljen na navedenim vrijednostima, ulaganja iz ITU mehanizma će u značajnoj mjeri biti vezana uz područje turističke infrastrukture. Kako bi se očuvali kvalitetni javni prostori u središtu urbanog područja koji su ujedno i dio kulturno-povijesne cjeline grada Krapine, poticat će se razvoj dodatnih urbanih sadržaja i postavljanje urbane opreme koja bi nadopunile postojeće parkovne površine, uz daljnji razvoj zelene infrastrukture i promicanje mjera vezanih uz urbanu sigurnost. Nedostatak odgovarajućeg prostora za razmjenu dobara između gradske okolice i stanovnika nastojat će se nadomjestiti izgradnjom višenamjenske tržnice (Grad Krapina). Time će se dati doprinos i ostvarenju potencijala u gospodarstvu kroz poticanje i unaprjeđenje poduzetništva i modernizaciju primarnih djelatnosti ulaganjem u iste. U aspektu prometa, prepoznata je potreba za razvojem infrastrukture povezane s aktivnim oblicima prometovanja (pješačka i biciklistička infrastruktura), koja će osim sigurnijem i kvalitetnijem povezivanju prostora UP-a, doprinijeti i dekarbonizaciji prometa (provedba projekata predviđena na području Grada Krapine i Općine Jesenje). Također će se poticati uspostava sustava javnog gradskog i prigradskog prijevoza UP Krapina s ciljem snažnije prometne povezanosti i osnaživanja veza između nodalno-funkcionalne regije. Uz dekarbonizaciju se vezuje i kružno gospodarenje prostorom i zgradama, povećanje energetske učinkovitosti, ali i obnova *brownfield* područja (Grad Krapina, Općina Jesenje). Revitalizacijom

zapuštenih prostora, osobito na području grada Krapine, ponovno će se aktivirati vrijedni prostorni resursi te omogućiti smještaj potrebnih društvenih i gospodarskih sadržaja.

Sukladno istaknutim potrebama i izazovima te doprinosu ITU mehanizma u kapitalizaciji snaga te uklanjanju slabosti, mjere čija je provedba predviđena kroz ITU mehanizam također neće imati sektorsku, odnosno teritorijalnu koncentraciju, već će se nastojati postići multiplikativni učinci mjera, na način da iste doprinesu ujednačenom teritorijalnim i sektorskom razvoju. Na određene će sektore prilikom provedbe mjera biti stavljen naglasak, kako bi se postigla sektorska specijalizacija, odnosno ciljano ulaganje u razvoj trenutno nerazvijene infrastrukture sa svrhom promicanja zajedničkog modela razvoja (područja turizma, višenamjenske društvene infrastrukture, prirodne baštine). Sukladno Pozivu za utvrđivanje ispunjenosti preduvjeta za provedbu mehanizma integriranih teritorijalnih ulaganja (ITU mehanizma) u financijskom razdoblju 2021. – 2027., više od 30% alokacije za urbano područje planirano je za ITU intervencije provodit će se izvan grada središta urbanog područja, odnosno na administrativnom području ostalih JLS-ova iz obuhvata urbanog područja.

Kroz prioritete strateškog okvira: Prostor visoke kvalitete života; Prostor održivog, inovativnog i konkurentnog gospodarstva te kvalitetnog poslovnog okruženja; Prostor povezanosti i dostupnosti, Očuvani, zeleni, sigurni i održivi prostor, kao i posebne ciljeve, mjere i aktivnosti predviđena je integracija ITU mehanizma i s drugim izvorima financiranja (VFO, NPOO i dr.) na komplementaran i integriran način. Time je osiguran doprinos ITU mehanizma kroz multisektorski pristup, koji će omogućiti i indirektan doprinos ITU mehanizma, ne ograničavajući ga na klasične mjere, već preusmjeravajući ga na integriran pristup koji će doprinijeti multidimenzionalnoj teritorijalnoj koheziji.

6.2. Doprinos ITU mehanizama provedbi SRUP-a

Unutar prvog prioriteta *Prostor visoke kvalitete života* međuovisnost SRUP-a i provedbe ITU mehanizma odražava se kroz povezanost posebnog cilja 1.1.: Kvalitetan i raznovrstan društveni i kulturni život sa specifičnim ciljem Integriranog teritorijalnog programa 2021.-2027. RSO5.1. *Poticanje integriranog i uključivog društvenog i gospodarskog razvoja, razvoja u području okoliša, kulture, prirodne baštine, održivog turizma i sigurnosti u urbanim područjima* (u nastavku teksta: RSO5.1.) i to primarno kroz razvoj novih elemenata društvene infrastrukture te obnove postojeće infrastrukture, što je u korelaciji s prihvatljivom aktivnošću ITP-a *Ulaganja u višenamjensku infrastrukturu* (kod intervencije: 168 Fizička obnova i sigurnost javnih prostora, 044 Obnova radi povećanja energetske učinkovitosti ili mjere energetske učinkovitosti za javnu infrastrukturu, demonstracijski projekti i mjere potpore). Strateški projekt čijoj će realizaciji u okviru ovog posebnog cilja doprinijeti ITP čini: *Izgradnja višenamjenske zgrade društvene i javne namjene – kulturni centar, prostori Općine i građanskih udruga* čime će se stvoriti preduvjeti za smještaj potrebnih sadržaja kulturne i druge namjene, rad udruga civilnog sektora, kao i onog javnog. ITU mehanizam će kroz isti specifičan cilj i prihvatljivu aktivnost doprinijeti i realizaciji posebnog cilja 1.3.: *Njegovanje zdravog i aktivnog način života*, osobito mjere 1.3.2. *Unaprijeđenje sportsko-rekreativne infrastrukture* i to kroz ulaganje u multifunkcionalnu sportsko-rekreativnu i planinarsku infrastrukturu (aktivnost 1.3.2.1.) čime će se kroz *Integrirani projekt razvoja višenamjenske sportske infrastrukture - SRC Podgora* (kodovi intervencije: 073 - Sanacija industrijskih lokacija i onečišćenog zemljišta, 168 Fizička obnova i sigurnost javnih prostora, 044 Obnova radi povećanja energetske učinkovitosti ili mjere energetske učinkovitosti za javnu infrastrukturu, demonstracijski projekti i mjere potpore) osigurati adekvatni preduvjeti za odvijanje sportskih aktivnosti na području UP-a.

Tablica 27: Očekivani doprinos ishoda posebnih ciljeva SRUP-a ostvarenju rezultata/učinaka definiranih za ITU specifični cilj

Specifični cilj	Identifikacijska oznaka	Pokazatelj	Mjerna oznaka	Referenta vrijednost (2021.)	Ciljna vrijednost (2029.)
RSO5.1	RCO5.1.1	Stvoreni ili obnovljeni prostor u urbanim područjima	Kvadratni metri	0	55.000
Posebni cilj	Oznaka pokazatelja	Pokazatelj	Mjerna oznaka	Polazna vrijednost (2022.)	Ciljna vrijednost (2027.)
1.3.	1.3.b	Površina izgrađenih građevinskih područja sportsko-rekreativne namjene (O1.02.5.50)	ha	-	3

Drugi prioritet *Prostor održivog, inovativnog i konkurentnog gospodarstva te kvalitetnog poslovnog okruženja* usmjeren je na postizanje održivog gospodarskog rasta s ciljem stvaranja diverzificiranog gospodarstva visoke dodane vrijednosti te je u značajnoj mjeri povezan sa specifičnim ciljem RSO5.1. Provedba mjere 2.2.2. *Revitalizacija poljoprivrednih djelatnosti* u okviru navedenog posebnog cilja kroz ITU mehanizam predviđena je primarno kroz realizaciju strateškog projekta *Izgradnja tržnice u Krapini*, koji se veže uz višenamjensku infrastrukturu i javne površine, poslovnu infrastrukturu te integrira mjere energetske učinkovitosti (kodovi intervencije: 168 Fizička obnova i sigurnost javnih prostora, 044 Obnova radi povećanja energetske učinkovitosti ili mjere energetske učinkovitosti za javnu infrastrukturu, demonstracijski projekti i mjere potpore). Provedba mjere 2.2.3. *Održivi, otporni i diversificirani turistički razvoj* u značajnoj je mjeri predviđena kroz ITU mehanizam, te se unutar iste nalaze strateški projekti *Interpretacijski centar Gastro Zagorje, Vinska cesta Straža – Kukelj, Rekonstrukcija zgrade Magistratska 13 u Krapini*. Svi projekti povezani su sa pripadajućim kodom intervencije 165 - Zaštita, razvoj i promicanje resursa javnog turizma i turističkih usluga, a posljednji projekt rekonstrukcije zgrade u Krapini i s kodovima intervencije: 073 Sanacija industrijskih lokacija i onečišćenog zemljišta, 168 Fizička obnova i sigurnost javnih prostora te 044 Obnova radi povećanja energetske učinkovitosti ili mjere energetske učinkovitosti za javnu infrastrukturu, demonstracijski projekti i mjere potpore. Realizacijom navedenih projekata kroz ITU mehanizam uvelike će se doprinijeti stvaranju jedinstvene cjelogodišnje ponude cijelog Urbanog područja Krapina. Unutar iste mjere nalazi se i strateški projekt *Lovne staze krapinskih neandertalaca* koji ujedno čini i *brownfield* investiciju (073 Sanacija industrijskih lokacija i onečišćenog zemljišta), čime će se stvoriti preduvjeti za revitalizaciju promatranog prostora u gospodarske, odnosno turističke svrhe, uz oblikovno i sadržajno uređenje okolnog prostora. Također, značajan udio projekata čija je provedba predviđena kroz ITU mehanizam obuhvaćen je u okviru aktivnosti: 2.2.3.10. Integrirana turistička valorizacija planinarskih staza i aktivnog turizma UP Krapina, gdje se nalaze projekti: *Izgradnja turističke infrastrukture - Projekt Strahinjščica, Planinarsko-biciklistička staza Strahinjščica, Planinarski dom Brdo Jesenjsko, Vidikovac "Jesejanski obzor"*. Svi su projekti obuhvaćeni kodom intervencije kojim su predviđena ulaganja u turizam (165), a prva dva projekta integriraju i ulaganja u biciklističku infrastrukturu (kod intervencije: 083), odnosno povezana su sa specifičnim ciljem: RSO2.8. *Promicanje održive multimodalne gradske mobilnosti kao dijela prelaska na gospodarstvo s nultom neto stopom emisija ugljika*.

Tablica 28: Očekivani doprinos ishoda posebnih ciljeva SRUP-a ostvarenju rezultata/učinaka definiranih za ITU specifični cilj

Specifični cilj	Identifikacijska oznaka	Pokazatelj	Mjerna oznaka	Referenta vrijednost (2021.)	Ciljna vrijednost (2029.)
RSO5.1	RCO77	Broj kulturnih i turističkih lokacija za koje je primljena potpora	Broj	0	32

Posebni cilj	Oznaka pokazatelja	Pokazatelj	Mjerna oznaka	Polazna vrijednost (2022.)	Ciljna vrijednost (2027.)
2.2.	2.2.c	Noćenja u turističkim smještajnim objektima (OI.02.8.17)	broj	17.545 (2019.)	25.000

Treći prioritet naziva *Prostor povezanosti i dostupnosti* usmjeren je na razvoj prometa i digitalne povezanosti kao važnih faktora društvenog i gospodarskog razvoja. Samim time je i prvi posebni cilj 3.1.: *Kvalitetna prometna povezanost i dostupnost* povezan sa specifičnim ciljem RSO2.8. *Promicanje održive multimodalne gradske mobilnosti kao dijela prelaska na gospodarstvo s nultom neto stopom emisija ugljika*. Kroz prihvatljiva ulaganja u gradsku mobilnost radi poticanja zdravih načina kretanja, unutar mjere 3.1.2. predviđeni su strateški projekti povezani s kodom intervencije - 083 Biciklistička infrastruktura: *Pješačko-biciklistička staza Špoljari, Izgradnja pješačko-biciklističke staze D74 Dobrenč - LC 22013 (G. Jesenje-Brdo Jesenjsko), Izgradnja biciklističko-pješačke staze s rekonstrukcijom nerazvrstane ceste NC 1.5., na k.č. 1678/2, k.o. Velika Ves*. Njegovom potencijalnom realizacijom kroz ITU mehanizam, moguće je smanjiti zagušenje urbanog područja motoriziranim prometom, povećati sigurnost biciklističkog i pješačkog prometa i time doprinijeti ukupnoj realizaciji navedenog posebnog cilja.

Posljednji prioritet *Očuvani, zeleni, sigurni i održivi prostor* usmjeren je na očuvanje i valorizaciju prirodnih i kulturnih resursa na dobrobit lokalne zajednice, unaprjeđenje gospodarenja prostornim resursima, povećanje kvalitete javnih površina i energetske učinkovitosti. U okviru posebnog cilja 4.1. *Zaštita, valorizacija i održivo upravljanje prirodnim resursima i kulturnom baštinom*, uz ITU mehanizam se veže provedba strateškog projekata vezanog uz očuvanje i obnovu kulturne baštine (mjera 4.1.2.): - *Zagorska hiža - očuvanje tradicijske gradnje kuća Hrvatskog zagorja*, čija se provedba veže uz kodove intervencije - 166 Zaštita, razvoj i promicanje kulturne baštine i kulturnih usluga te - 044 Obnova radi povećanja energetske učinkovitosti (...). Provedba naredne mjere (4.1.3.) vezuje se uz razvoj višenamjenske infrastrukture (168 Fizička obnova i sigurnost javnih prostora, 044 Obnova radi povećanja energetske učinkovitosti (...)) između ostalog i s ciljem ublažavanja negativnih posljedica klimatskih promjena, prirodnih i antropogenih rizika: *Rekonstrukcija zgrade doma u svrhu razvoja civilne zaštite na području Općine Petrovsko, Izgradnja vatrogasnog centra u Krapini*, čime se daje i izravan doprinos provedbi mjere 4.1.3. *Jačanje otpornosti na rizike od prirodnih katastrofa*. U sklopu posebnog cilja 4.2. *Dostupne, sigurne i održive javne površine* predviđena je realizacija strateškog projekta *Uređenje središnjeg gradskog parka* povezanog s kodom intervencije 168 - Fizička obnova i sigurnost javnih prostora, a ujedno obuhvaća i revitalizaciju zelenih površina i unaprjeđenje energetske učinkovitosti rasvjetnog sustava te se time vezuje i s kodovima 079 - Zaštita prirode i bioraznolikosti, prirodna baština i resursi, zelena i plava infrastruktura te 044 - Obnova radi povećanja energetske učinkovitosti ili mjere energetske učinkovitosti za javnu infrastrukturu, demonstracijski projekti i mjere potpore. Realizacijom projekta također će se omogućiti daljnje širenje mreže biciklističke infrastrukture (kod intervencije: 083 Biciklistička infrastruktura), čime će doprinos ostvarenju mjere pružiti i specifični cilj RSO2.8.

Tablica 29: Očekivani doprinosi ishoda posebnih ciljeva SRUP-a ostvarenju rezultata/učinaka definiranih za ITU specifični cilj

Specifični cilj	Identifikacijska oznaka	Pokazatelj	Mjerna oznaka	Referentna vrijednost (2021.)	Ciljna vrijednost (2029.)
RSO5.1	RCO5.1.1	Stvoreni ili obnovljeni prostor u urbanim područjima	Kvadratni metri	0	55.000
Posebni cilj	Oznaka pokazatelja	Pokazatelj	Mjerna oznaka	Polazna vrijednost (2022.)	Ciljna vrijednost (2027.)

4.2.	4.2.a	Broj realiziranih projekata razvoja i unaprjeđenja javnih otvorenih površina	Broj	-	4
------	-------	--	------	---	---

6.3. Opis sektorske i teritorijalne integracije kroz ITU mehanizam

Strategijom razvoja Urbanog područja Krapina, odnosno strateškim ciljevima te njima pripadajućim mjerama i aktivnostima predviđene su sektorska i teritorijalna integracija kroz ITU mehanizam. Rješavanje niza međusobno povezanih problema UP-a namjerava se ostvariti kroz provođenje intervencija iz različitih sektora, pri čemu je moguće izdvojiti sljedeće mjere strateškog okvira Urbanog područja, multisektorskog karaktera koje će doprinijeti ravnomjerno razvoju područja:

- Mjera 1.1.1. Dostupna i prilagođena društvena infrastruktura obuhvaća ulaganja u razvoj višenamjenske društvene infrastrukture te ih povezuje s mjerama energetske učinkovitosti (sinergija s mjerom 4.3.2.). Mjerom će se potaknuti razvoj novih elemenata društvene infrastrukture uz uključivanje lokalne zajednice u društveni život Urbanog područja te će se potaknuti razvoj kulturnih sadržaja, a u okviru iste se nalazi strateški projekt *Izgradnja višenamjenske zgrade društvene i javne namjene – kulturni centar, prostori Općine i građanskih udruga*.
- Mjerom 1.3.2. Unaprjeđenje sportsko-rekreativne infrastrukture obuhvaćena su ulaganja u sportsko-rekreativnu infrastrukturu, osobito onu polivalentnu te su integrirana s razvojem zelene infrastrukture (sinergija s mjerom 4.2.1.), a unutar iste se nalaze projekti *Sportsko rekreacijska zgrada te Integrirani projekt razvoja višenamjenske sportske infrastrukture - SRC Podgora (Grad Krapina)*. Sektorska integracija doprinijet će kvalitetnijoj vizuri i sadržajima sportsko-rekreativne infrastrukture te kvalitetnijim uvjetima za izvođenje sportsko-rekreativnih aktivnosti.
- Mjera 2.2.1. Jačanje konkurentnosti i inovativnosti gospodarstva potiče ulaganja u razvoj poduzetništva s aktivnostima koje iniciraju suradnju gospodarstva i visokog obrazovanja, ali i aktivnostima koje potiču razvoj višenamjenske infrastrukture namijenjene razvoju gospodarstva i društva (sinergija s mjerom 1.1.1.).
- Mjera 2.2.2. Revitalizacija poljoprivrednih djelatnosti integrira ulaganja u višenamjensku infrastrukturu namijenjenu gospodarskom razvoju, osobito djelatnostima povezanim s unaprjeđenjem poslovanja lokalnih poljoprivrednih gospodarstava i povećanjem njihove konkurentnosti, čemu će doprinijeti i realizacija strateškog projekta *Izgradnja tržnice u Krapini*, mjerom se također integriraju ulaganja u energetska učinkovitost (sinergija s mjerom 4.3.2.), kao i ulaganja u fizičku obnovu, uređenje i sigurnost javnih prostora. Sektorska integracija doprinijet će rješavanju izazova povezanih s neadekvatnim uvjetima u kojima se trenutno odvija prodaja lokalnih proizvoda, a nova tržnica za cijeli prostor UP-a će kroz integraciju s energetska učinkovitošću doprinijeti i energetska tranziciji u segmentu mobilnosti, s obzirom da će uključivati postavljanje e-punionica.
- Mjera 2.2.3. Održivi, otporni i diversificirani turistički razvoj doprinosi unaprjeđenju javne turističke infrastrukture, uz osnaživanje elemenata kulturno-povijesne baštine, obnovu i valorizaciju *brownfield* prostora u društvene i gospodarske svrhe (sinergija s mjerom 4.2.3. i poveznica sa strateškim projektom *Lovne staze krapinskih neandertalaca*), razvojem pješačko-biciklističke infrastrukture (sinergija s mjerom 3.1.2.). Sektorska će integracija u okviru promatrane mjere doprinijeti rješavanju izazova nedostatne valorizacije i specijalizacije turizma na području UP-a, kroz razvoj turističke infrastrukture te njezino povezivanje s formiranjem infrastrukture za odvijanje mikromobilnosti (strateški projekti: *Izgradnja turističke infrastrukture - Projekt Strahinjščica, Planinarsko-biciklistička staza Strahinjščica*).
- Mjera 3.1.2. Poticanje održive mobilnosti obuhvaća ulaganja u izgradnju i modernizaciju biciklističke i pješačke infrastrukture u svrhu povećanja prometne sigurnosti te mjere koje se odnose na povećanje energetske učinkovitosti u sektoru prometa kroz implementaciju pametne javne rasvjete (sinergija s

mjerom 4.3.2.). Mjera uključuje projekte *Pješačko-biciklistička staza Špoljari, Izgradnja pješačko-biciklističke staze D74 Dobrenc - LC 22013 (G. Jesenje-Brdo Jesenjsko), Izgradnja biciklističko-pješačke staze s rekonstrukcijom nerazvrstane ceste NC 1.5., na k.č. 1678/2, k.o. Velika Ves*, a sektorska će integracija osigurati kvalitetnije preduvjete za sigurno odvijanje prometa pješaka i biciklista, uz potencijalno smanjenje broja crnih točaka na cestama.

- Mjera 3.1.3. Održivi javni prijevoz dostupan svima integrira unaprjeđenje infrastrukture javnog prijevoza uz implementaciju zelene i digitalne tranzicije te nabavku i korištenje električnih autobusa u sustavu javnog prijevoza
- Mjera 4.1.2. Zaštita kulturne baštine osigurava sektorsku integraciju s mjerama vezanim uz razvoj kulturne infrastrukture i sadržaja, kao i druge društvene infrastrukture i sadržaja. Posebno važnu integraciju osigurava se sinergijom s mjerom vezanom uz razvoj turističke infrastrukture, posebice u kontekstu razvoja kulturnog turizma. Važno je istaknuti i strateški projekt „Zagorska hiža – očuvanje tradicijske gradnje kuća Hrvatskog zagorja“.
- Mjera 4.1.3. Jačanje otpornosti na rizike od prirodnih katastrofa obuhvaća razvoj infrastrukture prihvatljive za smanjenje rizika uključujući zelenu infrastrukturu te NBS (sinergija s mjerom 4.2.1.), kao i razvoj višenamjenske infrastrukture koja integrira i prostorne kapacitete za prevenciju rizika (sinergija s mjerom 1.1.1.), a uključuje strateške projekte: *Rekonstrukcija zgrade doma u svrhu razvoja civilne zaštite na području Općine Petrovsko* te *Izgradnja vatrogasnog centra u Krapini*. Sektorska će integracija doprinijeti osnaživanju civilne zaštite, jačanju otpornosti zajednice na klimatske promjene i povezane rizike.
- Mjera 4.2.1. Unaprjeđenje zelene infrastrukture integrira razvoj sadržaja na javnim površinama komplementarnih javnom zelenilu (pr. dječja igrališta), širenje mreže zelenih koridora i revitalizaciju zelenih površina
- Mjera 4.2.2. Revitalizacija javnih površina obuhvaća obnovu i revitalizaciju javnih površina (trgova, parkova, šetnica, pločnika i dr.), ulaganje u infrastrukturu, obnovu i uređenje javnih površina starih gradskih jezgri te povećanje sigurnosti javnih urbanih površina, a integrira i ulaganja u biciklističku infrastrukturu (sinergija s mjerom 3.1.2.), a uključuje strateški projekt *Uređenje središnjeg gradskog parka*. Sektorska integracija na taj će način doprinijeti rješavanju složenih izazova povezanih s opadanjem kvalitete javnih prostora, smanjenjem urbanog zelenila, nedovoljnom integriranošću biciklističke infrastrukture u urbano tkivo te smanjenjem urbane sigurnosti.
- Mjera 4.2.3. Revitalizacija brownfield lokacija obuhvaća sanaciju i revitalizaciju *brownfield* područja sa pilot projektima zelene urbane obnove te mjerama kružnog gospodarenja prostorom i zgradama, uključujući energetske učinkovitost (sinergija s mjerom 4.3.2.)

Nadalje, strateškim se okvirom predviđa provođenje sličnih intervencija u različitim dijelovima Urbanog područja Krapina kako bi se osigurao doprinos ITU mehanizma na cijelom prostoru Urbanog područja te teritorijalna integritetnost. U tom kontekstu moguće je izdvojiti primjere:

- Ulaganje u turističku infrastrukturu povezanu s aktivnim oblicima turizma, primarno povezanu s valorizacijom prirodnih vrijednosti dijelova JLS UP Krapina kroz mjeru 2.3.3. Održivi, otporni i diverzificirani turistički razvoj. Definiranjem strateških projekata u okviru mjere (*Izgradnja turističke infrastrukture - Projekt Strahinjščica (Općina Radoboj), Planinarsko-biciklistička staza Strahinjščica (Općina Jesenje), Planinarski dom Brdo Jesenjsko, Vidikovac "Jesejanski obzor", Interpretacijski centar Gastro Zagorje (Općina Radoboj), Vinska cesta Straža – Kukelj (Općina Jesenje), Rekonstrukcija zgrade Magistratska 13 u Krapini*) predviđen je decentralizirani turistički razvoj, kako bi se osigurali preduvjeti za duže zadržavanje turista na cijelom prostoru UP-a, diversificirala gospodarska struktura JLS UP te potaknuo integrirani turistički razvoj, osobito temeljen na razvoju aktivnog, gastronomskog i ruralnog turizma. Stoga je kroz mjeru primjerice predviđeno i pružanje podrške stvaranju i promociji geografski prepoznatljivih enogastronomskih proizvoda te promociji lokalne enogastronomske i turističke ponude,

kao i aktivnosti kojom se potiče integrirana turistička valorizacija planinarskih staza i aktivnog turizma UP Krapina.

- Ulaganje u višenamjensku infrastrukturu predviđeno unutar cijelog obuhvata Urbanog područja, ovisno o specifičnim potrebama prepoznatim u pojedinim jedinicama lokalne samouprave. Primjerice kroz mjeru 1.3.2. predviđena su ulaganja u razvoj sportsko-rekreacijske infrastrukture, kroz *Integrirani projekt razvoja višenamjenske sportske infrastrukture - SRC Podgora (Grad Krapina)* te *Strateški projekt Sportsko rekreacijska zgrada (Općina Petrovsko)*, čijom će realizacijom doći do policentričnog razvoja sportskih sadržaja, čiji je nedostatak identificiran na širem prostoru UP-a. Također, projektima razvoja višenamjenske infrastrukture namijenjene jačanju civilne zaštite unutar mjere 4.1.3. (*Rekonstrukcija zgrade doma u svrhu razvoja civilne zaštite na području Općine Petrovsko, Izgradnja vatrogasnog centra u Krapini*) osigurat će se jačanje kapaciteta protupožarne zaštite, a čije će djelovanje imati učinak na jačanje prevencije rizika i pravovremeno djelovanje civilne zaštite i vatrogastva na cijelom području UP-a, kao teritorijalnih učinaka provedbe mjera. Teritorijalni učinci predviđeni su i kroz potencijalna ulaganja u okviru mjera: 1.1.2. Raznovrsna kulturna ponuda te Mjera 1.1.3. Kvalitetni stambeni uvjeti kao podrška demografskom razvoju kojima je predviđen policentričan razvoj višenamjenskih kulturno-društvenih sadržaja na prostoru UP-a.
- Mjere kojima se osigurava prometna povezanost prostora, kroz održive oblike mobilnosti: 3.1.2. Poticanje održive mobilnosti; 3.1.3. Održivi javni prijevoz dostupan svima. Kroz prvu mjeru predviđena je provedba strateških projekata: *Pješačko-biciklistička staza Špoljari (Općina Jesenje)*, *Izgradnja pješačko-biciklističke staze D74 Dobrenc - LC 22013 (G. Jesenje-Brdo Jesenjsko)*, *Izgradnja biciklističko-pješačke staze s rekonstrukcijom nerazvrstane ceste NC 1.5., na k.č. 1678/2, k.o. Velika Ves (Grad Krapina)*, čime će doći do povezivanja naselja UP-a biciklističkim infrastrukturom te će se osigurati neovisnije odvijanje svakodnevne mobilnosti stanovništva i dnevnih migracija uz minimalne troškove te dekarbonizaciju prometa. Teritorijalna integracija kroz mjeru 3.1.3. osigurat će se putem aktivnosti unaprjeđenja javnog prijevoza kao jedne od temeljenih funkcija urbanih područja, a isto je osobito važno i za određene socijalne skupine, poput mladih, osoba starije životne dobi i osoba s invaliditetom jer sprječava prometnu marginaliziranost osjetljivih društvenih skupina.

6.4. Opis strateške relevantnosti kroz ITU mehanizam

Projekti od strateškog značaja definirani su prilikom izrade ove Strategije te se njihovim provođenjem izravno doprinosi realizaciji definiranog strateškog okvira. Navedeni projekti su odabrani s obzirom na policentrični utjecaj na razvoj Urbanog područja koji se predviđa da bi mogli ostvariti svojom provedbom. Strateška se relevantnost za određene projekte utvrđuje i u slučaju kada su nositelji i/ili partneri projekata više od jedne jedinice lokalne samouprave.

Strateški projekt **Izgradnja višenamjenske zgrade društvene i javne namjene – kulturni centar, prostori Općine i građanskih udruga** čini projekt razvoja infrastrukture koja će znatno doprinijeti razvoju kulturno-umjetničkih sadržaja, djelovanju udruga civilnog sektora te radu javnog sektor. Uzevši u obzir identificirani nedostatak društvenih sadržaja na području Đurmanca, ali i ostalih općina na području UP-a, projekt će imati značajan utjecaj na policentričan razvoj usluga u službi zajednice.

Strateški projekt **Integrirani projekt razvoja višenamjenske sportske infrastrukture - SRC Podgora** predstavlja projekt razvoja multifunkcionalne sportske sredine sa svim sportskim sadržajima za čije odvijanje trenutno ne postoje adekvatni prostorni uvjeti na cijelom prostornom obuhvatu UP-a. Samim time, projekt je od strateškog značaja za cijelo urbano područje, pa i šire, jer će se njime osigurati potrebni uvjeti za djelovanje udruga iz polja sporta i rekreacije, organizaciju sportskih događanja i manifestacija te će doprinijeti jačanju uloge sporta kao važnog elementa aktivnog i zdravog života stanovnika urbanog područja.

Strateški projekt **Sportsko rekreacijska zgrada** predstavlja projekt razvoja sportske infrastrukture, koji će činiti prostor za odvijanje rekreativnih aktivnosti te kojim će se omogućiti djelovanje organizacija iz različitih sportskih područja. Osim udruga s područja Općine Petrovsko, sadržaje će moći koristiti stanovnici svih JLS na području UP-a, a što će doprinijeti unaprjeđenju kvalitete života stanovnika urbanog područja u čemu se ogleda njegova strateška relevantnost.

Strateški projekt **Izgradnja tržnice u Krapini** čini projekt razvoja višenamjenske infrastrukture na javnoj površini kojom će se osigurati prostorni uvjeti za odvijanje trgovine proizvodima lokalnih poljoprivrednih proizvođača, a čime će se potaknuti i razvoj lokalnih poljoprivrednih lanaca. Tržnica će također integrirati i elemente druge, popratne infrastrukture, kako bi postala frekventan i funkcionalan javni prostor. Trenutno na području UP-a ne postoji tržnica koja bi zadovoljavala potrebe poljoprivrednika, proizvođača te lokalnog stanovništva, stoga bi se njezinim razvojem postignuli multiplikativni učinci na razvoj cijelog prostora.

Strateški projekt **Interpretacijski centar Gastro Zagorje** predstavlja projekt razvoja turističkih sadržaja i turističke infrastrukture povezanih sa valorizacijom gastronomske baštine Zagorja, autohtonih jela te sorti. Njegovom prostornom integracijom s prostorom društvenog doma te programskom integracijom s Hižom zagorskih štrukli, formirat će se sadržaj koji će biti privlačan za svo stanovništvo UP-a te koji će činiti atraktivno odredište za sve posjetitelje, s obzirom na identificiranu potrebu za širenjem turističkih sadržaja i ponude izvan središta urbanog područja te njegovu diverzifikaciju.

Strateški projekt **Vinska cesta Straža – Kukelj** – projektom je predviđen razvoj tematskih staza povezanih s valorizacijom vinorodnog područja Općine Jesenje, što će rezultirati osnaživanjem turističke ponude područja UP-a, temeljenoj na autohtonoj baštini i eno-doživljaju. Time će ujedno doći i do jačanja prepoznatljivosti vinske tradicije cijelog područja UP-a, što će imati pozitivan utjecaj na lokalna poljoprivredna gospodarstva.

Strateški projekt **Lovne staze krapinskih neandertalaca** predstavlja projekt revitalizacije područja zapuštene namjene (kamenolom) i davanja nove, turističke namjene, povezane s valorizacijom arheoloških nalazišta iz doba paleolitika i vremena kada su se kamenom s promatranog lokaliteta služili neandertalci. Širenjem prostora interpretacije takve baštine s područja Krapine na ostale predjele UP-a, formirat će se novi posjetiteljski sadržaji, upotpuniti postojeća ponuda i potaknuti posjetitelje na posjećivanje ostalih lokaliteta povezanih s tragovima "krapinskog pračovjeka", a koji se nalaze u blizini samog područja Hušnjakova.

Strateški projekt **Rekonstrukcija zgrade Magistratska 13 u Krapini** čini projekt razvoja višenamjenske infrastrukture kojim će se oformiti prostor javne, društvene i edukativne namjene, uz razvoj posjetiteljske infrastrukture. Time će se kreirati jedinstvena lokacija sa sinergičnim sadržajima koji do sad nisu bili zastupljeni na prostoru UP-a, a koji će koristiti razvoju civilnog sektora, praktičnog obrazovanja, odvijanju događanja i kongresa te muzejske interpretacije. Događaji, sadržaji i radionice koji će se odvijati unutar navedenog prostora koristit će različitim korisnicima (učenici, posjetitelji, gospodarstvenici), u čemu se ogleda njegova strateška relevantnost i policentričan utjecaj na razvoj cjelokupnog prostora.

Strateški projekt **Izgradnja turističke infrastrukture - Projekt Strahinjščica** predstavlja projekt kojim se promiče razvoj sportsko-pustolovnog turizma, a koji je strateški prepoznat kao zajednička odrednica planiranog turističkog razvoja područja UP-a. Integriranim razvojem planinarskih, pješačkih te biciklističkih staza na području Strahinjščice, uz razvoj popratne infrastrukture (signalizacija, odmorišna zona) te bike-parka (kao elementa biciklističke infrastrukture), promiče se i valorizacija prirodne baštine područja, ali isto tako i ostvaruje povezanost dijelova UP-a – Radoboja i Krapine, koji nemaju adekvatnu pješačku povezanost uz postojeće prometne dionice. Projektom se time ostvaruju preduvjeti za sustavnije povezivanje dviju JLS, kroz razvoj infrastrukture za odvijanje mikromobilnosti i aktivnih oblika kretanja.

Strateški projekt **Planinarsko-biciklistička staza Strahinjščica** nadovezuje se na integrirani razvoj aktivnih oblika turizma i specijalizaciji turističke ponude UP-a, a zamišljen je kao revitalizacija postojećeg planinarskog puta, koji bi se prostorno povezo s biciklističkim i planinarskim rutama susjednih JLS.

Strateški projekt **Planinarski dom Brdo Jesenjsko** projektom je predviđena izgradnja turističke infrastrukture na sjecištu planinarskih staza, koja bi činila dio razvoja ponude sportsko-pustolovnog turizma na području Strahinjščice i UP-a. S njime je povezan i strateški projekt **Vidikovac "Jesejanski obzor"**, kojim je također predviđen razvoj posjetiteljske infrastrukture kao dijela planiranog planinarskog centra u mjestu Brdo Jesenjsko, a koji će doprinijeti jačanju turističkog identiteta UP-a te privlačenju posjetitelja.

Strateški projekt **Pješačko-biciklistička staza Špoljari** predstavlja projekt širenja mreže biciklističko-pješačkih staza na području UP Krapina, a s ciljem razvoja cikloturizma i revitalizacije zapuštene pješačke rute, kako bi se povećala turistička ponuda te povezale JLS u sastavu urbanog područja. Sukladno većoj mogućnosti boravka na otvorenom i bavljenja rekreativnim aktivnostima stanovništva UP-a, time bi se povećala i kvaliteta života lokalnog stanovništva.

Strateški projekt **Izgradnja pješačko-biciklističke staze D74 Dobrenc - LC 22013 (G. Jesenje-Brdo Jesenjsko)** čini projekt kojim se nastoji povećati sigurnost dionika u prometu te osigurati adekvatna prometna povezanost pješačko-biciklističkom infrastrukturom, kako bi se izbjeglo odvijanje nemotoriziranog prometa na dionicama koje su označene kao crne točke. Strateška se relevantnost projekta ogleda u razvoju infrastrukture za odvijanje mikromobilnosti, koja će osigurati nesmetano kretanje pješaka i biciklista, a koji će također rezultirati smanjenjem broja prometnih nezgoda na području UP-a.

Strateški projekt **Izgradnja biciklističko-pješačke staze s rekonstrukcijom nerazvrstane ceste NC 1.5., na k.č. 1678/2, k.o. Velika Ves** nadovezuje se na prethodni strateški projekt u pogledu povećanja sigurnosti dionika u prometu na jednoj od najfrekventnijih dionica na području UP-a, a putem koje će se ostvariti i biciklističko-pješačka poveznica na području Krapine prema općini Radoboj. Time će se osigurati povećanje udjela nemotoriziranog prometa u individualnim oblicima mobilnosti na području UP-a, što će doprinijeti i povećanju energetske učinkovitosti prometa na cijelom urbanom području.

Strateški projekt **Zagorska hiža - očuvanje tradicijske gradnje kuća Hrvatskog zagorja** predstavlja projekt putem kojeg se valorizira gradnja tradicionalnih zagorskih kuća, "hiže mazanki", kroz obnovu stare drvene kuće kao dijela posjetiteljske infrastrukture, uz uređenje postava posvećenog tradicijskoj gradnji. Na taj će se način raditi na obnovi vrijedne kulturne baštine uz poticanje društvenog razvoja i njegovanje kulturnog identiteta područja.

Strateški projekt **Rekonstrukcija zgrade doma u svrhu razvoja civilne zaštite na području Općine Petrovsko** predstavlja projekt uređenja višenamjenske infrastrukture koja bi kao središte civilne zaštite imala ulogu u jačanju otpornosti na rizike. Time bi se povećala operativnost hitnih službi i sigurnost ukupnog prostora UP-a, kao i smanjilo vrijeme čekanja u situacijama koje trebaju hitne intervencije.

Strateški projekt **Izgradnja vatrogasnog centra u Krapini** – čini projekt razvoja infrastrukture za djelovanje javne vatrogasne postrojbe, čije je rad u postojećim kapacitetima ograničen zbog smanjene kvalitete radnih uvjeta. S obzirom na JVP u Gradu Krapini predstavlja jedinu javnu postrojbu na području UP Krapina, izgradnja novog centra od strateškog je značaja za obavljanje vatrogasne djelatnosti na urbanom području i šire.

Strateški projekt **Uređenje središnjeg gradskog parka** – projekt je revitalizacije središnje gradske parkovne i urbane zone koje čini i dio povijesno-kulturne cjeline Grada. Integracijom mjera hortikulturnog uređenja, razvoja višenamjenske infrastrukture na otvorenom te biciklističke infrastrukture, povećanja sigurnosti i energetske učinkovitosti prostora, predviđeno je preuređenje centralnog prostora za odvijanje društvenih događanja, interakcije, okupljanja svih stanovnika s područja UP-a s ciljem povećanja kvalitete boravka stanovnika na istom te veće funkcionalnosti glavnog mjesta susreta građana.

6.5. Opis sustava provedbe ITU mehanizama

Urbana područja ustrojavaju se radi učinkovitijeg planiranja, usklađivanja i provedbe politike regionalnog razvoja, posebno njezine urbane dimenzije, kao urbane aglomeracije, veća urbana područja i manja urbana područja. Manja urbana područja, kojima pripada i Grad Krapina, mogu uključivati i susjedne jedinice lokalne samouprave uz prethodnu suglasnost njihovih predstavničkih tijela. Urbano područje Krapina utvrđeno je sukladno odredbama članka 14. Zakona o regionalnom razvoju (NN 147/14, 123/17, 118/18), s gradom Krapinom kao sjedištem. Odluku o sastavu Urbanog područja Krapina donijelo je Gradsko vijeće Grada Krapine na sjednici održanoj 30.11.2021. g. kada je i ustrojeno Urbano područje u čiji obuhvat ulaze Grad Krapina te općine Đurmanec, Jesenje, Petrovsko i Radoboj. Sporazum o suradnji na izradi i provedbi Strategije razvoja Urbanog područja Krapina donesen je 14. prosinca 2021. čime je uspostavljeno pridržavanje načela partnerstva i suradnje svih jedinica lokalne samouprave u sastavu UP Krapina. Po utvrđivanju urbanog područja, Grad Krapina je preuzeo ulogu nositelja izrade Strategije razvoja Urbanog područja te organizirao proces izrade iste i uključivanja svih ključnih dionika.

Uz izradu i provedbu Strategije vezuje se osnivanje Koordinacijskog i Partnerskog vijeća. Koordinacijsko vijeće je tijelo zaduženo za koordinaciju izrade, izmjene i/ili dopune, donošenja, provedbe i praćenja provedbe Strategije, a čine ga gradonačelnik Grada Krapine i načelnici jedinica lokalne samouprave koje su u obuhvatu urbanog područja, što je definirano Sporazumom o suradnji. Partnersko vijeće kao savjetodavno tijelo osnovano je 11.5.2022. radi sudjelovanja u donošenju Strategije, utvrđivanju prioriteta razvoja, predlaganja strateških projekata te njihovoj provedbi i praćenju. U radu Partnerskog vijeća sudjeluju predstavnici svih jedinica lokalne samouprave koje su u obuhvatu urbanog područja, županije i regionalnog koordinatora, drugih javnih tijela čije je sudjelovanje značajno za razvoj urbanog područja, visokoškolskih ustanova, pružatelja obrazovnih usluga i usluga osposobljavanja, gospodarskih i socijalnih partnera te organizacija civilnog društva iz svih jedinica koje čine urbano područje.

Strategija razvoja urbanog područja akt je strateškog planiranja u okviru politike regionalnog razvoja koji služi kao multi-sektorski strateški okvir kojim se planira razvoj urbanog područja kao cjeline unutar jasno definiranog vremenskog razdoblja, odnosno predstavlja preduvjet za korištenje ITU mehanizma za sedmogodišnje razdoblje u skladu s višegodišnjim financijskim okvirom kohezijske politike EU. Mjere održivog urbanog razvoja putem ITU mehanizma u Republici Hrvatskoj provodi Ministarstvo regionalnoga razvoja i fondova Europske unije, kroz operativni program: Integrirani teritorijalni program 2021. – 2027., pri čemu za cilj ima uravnoteženi regionalni razvoj i jačanje regionalne konkurentnosti te uključuje korištenje Europskog fonda za regionalni razvoj. Gradovi središta urbanih područja postaju partneri u provedbi ITU mehanizma i dio sustava koji upravlja sredstvima Europske unije, budući da obavljaju funkciju ocjenjivanja kvalitete projekata koji se prijavljuju za financiranje.

Prema Uredbi o tijelima u sustavu upravljanja i kontrole za provedbu programa iz područja teritorijalnih ulaganja i pravedne tranzicije za financijsko razdoblje 2021. – 2027. (NN 96/2022), izabrana urbana područja preuzimaju ulogu ITU-provedbenog tijela u okviru aktivnosti koje će se provoditi u sklopu specifičnih ciljeva 5.i, 1.iii i 2.viii Programa. Sukladno navedenom, Grad Krapina će dodatno razviti institucionalni okvir putem uspostave tijela koje će obavljati dužnosti ITU posredničkoga tijela. S preuzimanjem uloge ITU posredničkog tijela, sukladno Uredbi o tijelima u sustavu upravljanja i kontrole za provedbu programa iz područja teritorijalnih ulaganja i pravedne tranzicije za financijsko razdoblje 2021. – 2027. (NN 96/2022), posredničko će obavljati funkcije iz članka 73. stavka 2. Uredbe (EU) 2021/1060 u okviru specifičnih ciljeva 5.i, 1.iii i 2.viii Programa, koje se posebno utvrđuju u okviru svakog pojedinog poziva na dodjelu bespovratnih sredstava. U okviru posebnog cilja iz svoje nadležnosti, ITU jedinica će također surađivati s Koordinacijskim tijelom, Upravljačkim tijelom, drugim posredničkim tijelima i partnerima tijekom provedbe i praćenja Programa; sudjelovati u radu odbora za praćenje; surađivati s Upravljačkim tijelom u izradi kriterija za odabir operacije i u izradi dokumentacije poziva na dodjelu bespovratnih sredstava, aktivnostima zatvaranja Programa, upravljaju rizicima na razini funkcija i dr.

Provedba Strategije započinje nakon usvajanja dokumenta i traje do kraja 2027. godine. Proces provedbe slijedi Akcijski plan koji sadrži popis aktivnosti i projekata po pojedinim prioritetima, ciljevima i mjerama te popis strateških projekata, financijsku alokaciju i pokazatelje praćenja provedbe na razini ciljeva i mjera raspoređeno po godinama provedbe te se ažurira na godišnjoj razini. Provedba Strategije odvija se na dvije međusobno povezane razine: strateška razina koja obuhvaća nadzor i praćenje napretka provedbe Strategije, uključujući ažuriranje akcijskih planova prema potrebi te razinu mjera koja uključuje aktivnosti i (strateške) projekte. Budući da suradnja tijela na razini Urbanog područja predstavlja noviji oblik upravljanja razvojem utemeljen na participativno-planskom pristupu više različitih dionika, očekuje se da će uspostavljeni institucionalni okvir s vremenom biti potrebno dograditi u cilju daljnjeg poboljšanja koordinacije provedbe svih aktivnosti, međusobne komunikacije i razmjene informacija te općenitog unaprjeđenja suradnje.

7. USKLAĐENOST S EU STRATEŠKIM DOKUMENTIMA, NACIONALNOM RAZVOJNOM STRATEGIJOM, SEKTORSKIM I VIŠESEKTORSKIM STRATEGIJAMA, PLANOVIMA RAZVOJA ŽUPANIJA TE DOKUMENTIMA PROSTORNOG UREĐENJA

Strategija razvoja Urbanog područja Krapina usklađena je sa strateškim okvirom dokumenata strateškog planiranja više razine, Nacionalnom razvojnom strategijom Republike Hrvatske do 2030. godine (NN 13/2021) i Planom razvoja Krapinsko-zagorske županije 2021.-2027. (KZŽ, 2022). Nacionalna strategija Republike Hrvatske temeljni je dokument strateškog planiranja razvoja RH kojim je definirano četiri razvojna smjera (održivo gospodarstvo i društvo, jačanje otpornosti na krize, zelena i digitalna tranzicija te ravnomjeran regionalni razvoj) s ukupno trinaest strateških ciljeva čijim se ostvarivanjem doprinosi postavljenoj viziji do 2030. godine: „Hrvatska je u 2030. godini konkurentna, inovativna i sigurna zemlja prepoznatljivog identiteta i kulture, zemlja očuvanih resursa, kvalitetnih životnih uvjeta i jednakih prilika za sve“.

Svi posebni ciljevi i mjere ciljeva Strategije razvoja UP Krapina definirani su tako da doprinose jednom ili više strateških ciljeva Nacionalne razvojne strategije te posebnih ciljeva definiranih nadređenim strateškim dokumentom na županijskoj razini, Planu razvoja Krapinsko-zagorske županije za razdoblje 2021.-2027. Strateški okvir Plana razvoja Krapinsko-zagorske županije za razdoblje 2021.-2027. definira pet prioriteta javne politike: 1. Održivo, inovativno i konkurentno gospodarstvo, 2. Županija koja ulaže u podizanje kvalitete života, 3. Obrazovanje za sve generacije, 4. Zelena, očuvana i sigurna županija i 5. Povezana županija, te uz prioritete definirano je jedanaest pripadajućih posebnih ciljeva.

Potpuni pregled usklađenosti Strategije razvoja UP Krapina (posebnih ciljeva) s Nacionalnom razvojnom strategijom RH (strateški ciljevi) nalazi se u Tablica 30.

Tablica 30. Usklađenost Strategije razvoja Urbanog područja Krapina s Nacionalnom razvojnom strategijom RH te Planom razvoja Krapinsko-zagorske županije 2021.-2027.

STRATEGIJA RAZVOJA URBANOG PODRUČJA KRAPINA	PLAN RAZVOJA KRAPINSKO-ZAGORSKE ŽUPANIJE 2021.-2027.	NACIONALNA RAZVOJNA STRATEGIJA RH DO 2030.
Posebni cilj	Posebni cilj	Strateški cilj
1.1. Kvalitetan i raznovrstan društveni i kulturni život	PC 4. Unaprjeđenje kvalitete i dostupnosti zdravstvenih usluga te poticanje na zdrav i aktivan način života PC 5. Razvoj kulture, održivog upravljanja kulturnom baštinom te poticanje kreativnosti	SC 6: Demografska revitalizacija i bolji položaj obitelji SC 12: Razvoj potpomognutih područja i područja s razvojnim posebnostima

STRATEGIJA RAZVOJA URBANOG PODRUČJA KRAPINA	PLAN RAZVOJA KRAPINSKO-ZAGORSKE ŽUPANIJE 2021.-2027.	NACIONALNA RAZVOJNA STRATEGIJA RH DO 2030.
	PC 6. Razvoj brdsko-planinskih i potpomognutih područja	
1.2. Unaprjeđenje uključenosti društva	PC 4. Unaprjeđenje kvalitete i dostupnosti zdravstvenih usluga te poticanje na zdrav i aktivan način života	SC 5: Zdrav, aktivan i kvalitetan život SC 7: Sigurnost za stabilan razvoj
1.3. Njegovanje zdravog i aktivnog načina života	PC 4. Unaprjeđenje kvalitete i dostupnosti zdravstvenih usluga te poticanje na zdrav i aktivan način života	SC 5: Zdrav, aktivan i kvalitetan život
2.1. Odgojno-obrazovni sustav povezan s potrebama suvremenog društva, tržišta rada i prilagođen održivom gospodarstvu	PC 7. Unaprjeđenje kvalitete i usklađivanje obrazovanja u skladu s potrebama tržišta rada	SC 2: Obrazovani i zaposleni ljudi
2.2. Otporno, inovativno i održivo gospodarstvo	PC 1. Jačanje konkurentnosti i poticanje održivog i inovativnog gospodarstva PC 8. Ruralni razvoj i poticanje poljoprivredne proizvodnje	SC 1: Konkurentno i inovativno gospodarstvo SC 9: Samodostatnost u hrani i razvoj biogospodarstva SC 13: Jačanje regionalne konkurentnosti
2.3. Zelena i digitalna tranzicija gospodarstva	PC 2.. Poticanje digitalne transformacije Krapinsko-zagorske županije	SC 8: Ekološka i energetska tranzicija za klimatsku neutralnost SC 11: Digitalna tranzicija društva i gospodarstva SC 13: Jačanje regionalne konkurentnosti
3.1. Kvalitetna prometna povezanost i dostupnost	PC 11. Unapređenje prometne povezanosti i poticanje održive mobilnosti	SC 10: Održiva mobilnost SC 13: Jačanje regionalne Konkurentnosti
3.2. Digitalizacija javnih usluga	PC 3. Jačanje kompetencija i učinkovitosti javne uprave	SC 3: Učinkovito i djelotvorno pravosuđe, javna uprava i upravljanje državnom imovinom SC 11: Digitalna tranzicija društva i gospodarstva SC 13: Jačanje regionalne konkurentnosti
3.3. Stanovništvo kao inicijator razvoja	PC 3. Jačanje kompetencija i učinkovitosti javne uprave	SC 3: Učinkovito i djelotvorno pravosuđe, javna uprava i upravljanje državnom imovinom SC 13: Jačanje regionalne Konkurentnosti
4.1. Zaštita, valorizacija i održivo upravljanje prirodnim resursima i kulturnom baštinom	PC 9. Poticanje održivog upravljanja prirodnim i izgrađenim okolišem	SC 7: Sigurnost za stabilan razvoj SC 8: Ekološka i energetska tranzicija za klimatsku neutralnost
4.2. Dostupne, sigurne i održive javne površine	PC 9. Poticanje održivog upravljanja prirodnim i izgrađenim okolišem PC 10. Jačanje otpornosti na rizike od katastrofa i unapređenje sustava vatrogastva	SC 7: Sigurnost za stabilan razvoj SC 8: Ekološka i energetska tranzicija za klimatsku neutralnost

STRATEGIJA RAZVOJA URBANOG PODRUČJA KRAPINA	PLAN RAZVOJA KRAPINSKO-ZAGORSKE ŽUPANIJE 2021.-2027.	NACIONALNA RAZVOJNA STRATEGIJA RH DO 2030.
4.3. Dostupne i održive komunalne usluge za kvalitetan životni standard	PC 9. Poticanje održivog upravljanja prirodnim i izgrađenim okolišem PC 6. Razvoj brdsko-planinskih i potpomognutih područja	SC 8: Ekološka i energetska tranzicija za klimatsku neutralnost SC 12: Razvoj potpomognutih područja i područja s razvojnim posebnostima

Strategija razvoja Urbanog područja Krapina, također, usklađena je i s trenutno važećim županijskim dokumentom prostornog uređenja, Prostornim planom Krapinsko-zagorske županije te s aktima strateškog planiranja kojima se podupire provedba strateškog okvira Strategije razvoja UP Krapina, a neki od njih su: Strategija razvoja ljudskih potencijala Krapinsko-zagorske županije 2021. – 2027., Strategija demografske revitalizacije Republike Hrvatske, Nacionalni plan razvoja socijalnih usluga za razdoblje od 2021. do 2027. godine, Nacionalni plan razvoja sustava obrazovanja za razdoblje od 2021. do 2027. godine, Nacionalni plan za digitalnu transformaciju društva, Nacionalni plan poticanja inovacija Republike Hrvatske za razdoblje 2021.-2029., Strategija razvoja održivog turizma do 2030. godine, Strategija niskougličnog razvoja Republike Hrvatske do 2030., s pogledom na 2050., Strategija poljoprivrede za razdoblje od 2020. do 2030. godine, Plan gospodarenja otpadom Republike Hrvatske za razdoblje 2023.-2028. i dr.

Osim sa strateškim dokumentima na nacionalnoj i županijskoj razini, Strategija razvoja Urbanog područja Krapina usklađena je i sa strateškim dokumentima Europske unije. Definirani ciljevi, pripadajuće mjere i aktivnosti usklađeni su s prioritetnim temama Europskog zelenog plana (učinkovito i konkurentno gospodarstvo, zelena i digitalna tranzicija, postizanje klimatske neutralnosti, energetska učinkovitost, i dr.). Osim usklađenosti s prioritetima Europskog zelenog plana, posebni ciljevi Strategije UP Krapina usklađeni su s Teritorijalnom Agendom EU 2030, dokumentom kojim se potiče teritorijalna kohezija Europe pomoću dva cilja: Pravedna Europa koja nudi budućnost svim mjestima i ljudima te Zelena Europa koja štiti zajedničke izvore prihoda i oblikuje društvenu tranziciju, a svaki od cilja ima definirana tri prioriteta (Tablica 31).

Tablica 31. Usklađenost Strategije razvoja Urbanog područja Krapina s Teritorijalnom Agendom EU 2030.

STRATEGIJA RAZVOJA URBANOG PODRUČJA KRAPINA	TERITORIJALNA AGENDA EU 2030.
Posebni cilj	Prioritet
1.1. Kvalitetan i raznovrstan društveni život	Uravnotežena Europa - Uravnoteženiji teritorijalni razvoj utemeljen na raznolikosti Europe Funkcionalne regije - Konvergentan lokalni i regionalni razvoj, manje nejednakosti među mjestima
1.2. Unaprjeđenje uključenosti društva	Uravnotežena Europa - Uravnoteženiji teritorijalni razvoj utemeljen na raznolikosti Europe Funkcionalne regije - Konvergentan lokalni i regionalni razvoj, manje nejednakosti među mjestima
1.3. Njegovanje zdravog i aktivnog načina života	Uravnotežena Europa - Uravnoteženiji teritorijalni razvoj utemeljen na raznolikosti Europe
2.1. Odgojno-obrazovni sustav povezan s potrebama suvremenog društva, tržišta rada i prilagođen održivom gospodarstvu	Uravnotežena Europa - Uravnoteženiji teritorijalni razvoj utemeljen na raznolikosti Europe
2.2. Otporno, inovativno i održivo gospodarstvo	Uravnotežena Europa - Uravnoteženiji teritorijalni razvoj utemeljen na raznolikosti Europe Kružno gospodarstvo - Snažna i održiva lokalna gospodarstva u globaliziranom svijetu
2.3. Zelena i digitalna tranzicija gospodarstva	Uravnotežena Europa - Uravnoteženiji teritorijalni razvoj utemeljen na raznolikosti Europe

STRATEGIJA RAZVOJA URBANOG PODRUČJA KRAPINA	TERITORIJALNA AGENDA EU 2030.
	<p><i>Kružno gospodarstvo - Snažna i održiva lokalna gospodarstva u globaliziranom svijetu</i></p> <p><i>Održive veze - Održiva digitalna i fizička povezanost mjesta</i></p>
3.1. Kvalitetna prometna povezanost i dostupnost	<p><i>Održive veze - Održiva digitalna i fizička povezanost mjesta</i></p>
3.2. Digitalizacija javnih usluga	<p><i>Održive veze - Održiva digitalna i fizička povezanost mjesta</i></p>
3.3. Stanovništvo kao inicijator razvoja	<p><i>Uravnotežena Europa - Uravnoteženiji teritorijalni razvoj utemeljen na raznolikosti Europe</i></p>
4.1. Zaštita, valorizacija i održivo upravljanje prirodnim resursima i kulturnom baštinom	<p><i>Zdrav okoliš - Zdraviji ekološki izvori prihoda, klimatski neutralni i otporni gradovi i regije</i></p> <p><i>Kružno gospodarstvo - Snažna i održiva lokalna gospodarstva u globaliziranom svijetu</i></p>
4.2. Dostupne, sigurne i održive javne površine	<p><i>Zdrav okoliš - Zdraviji ekološki izvori prihoda, klimatski neutralni i otporni gradovi i regije</i></p> <p><i>Kružno gospodarstvo - Snažna i održiva lokalna gospodarstva u globaliziranom svijetu</i></p>
4.3. Dostupne i održive komunalne usluge za kvalitetan životni standard	<p><i>Kružno gospodarstvo - Snažna i održiva lokalna gospodarstva u globaliziranom svijetu</i></p> <p><i>Funkcionalne regije - Konvergentan lokalni i regionalni razvoj, manje nejednakosti među mjestima</i></p>

8. OPIS PRIORITETA JAVNE POLITIKE U SREDNJOROČNOM RAZDOBLJU

1. PROSTOR VISOKE KVALITETE ŽIVOTA

Prostor UP Krapina obilježavaju negativni demografski pokazatelji, odnosno UP Krapina gubi stanovništvo prirodnim putem i migracijom. Radi ublažavanja negativnih demografskih kretanja potrebna su ulaganja u razvoj društvene infrastrukture čime se postiže povećanje zadovoljstva stanovništva i povećanje kvalitete života. Kulturni sadržaji i aktivnosti u kojima je uključena lokalna zajednica ujedno dovode do stvaranja lokalnog kulturnog identiteta koji je važan čimbenik dobrobiti ljudi, gdje identifikacijom s lokalnom kulturom stanovništvo dobiva osjećaj pripadnosti i sigurnosti. Poticanjem stanogradnje stvorit će se povoljni uvjeti za privlačenje novog stanovništva, posebice mladih i obitelji s djecom. Glavna odrednica razvoja uključivog i pravednog društva biti će briga o svim skupinama društva, posebice osobama s invaliditetom, te starim i nemoćnim koji će biti ravnopravno uključeni u društveni život područja. Razvojem sportsko-rekreacijske infrastrukture potaknut će se aktivan i zdrav način života, a unaprjeđenjem zdravstvenih usluga UP Krapina pozitivno će se utjecati na ostvarivanje potreba za kvalitetnom zdravstvenom zaštitom i dostupnim uslugama za svo stanovništvo.

Posebni ciljevi prioriteta

- 1.1. Kvalitetan i raznovrstan društveni život
- 1.2. Unaprjeđenje uključivosti društva
- 1.3. Njegovanje zdravog i aktivnog načina života

2. PROSTOR ODRŽIVOG, INOVATIVNOG I KONKURENTNOG GOSPODARSTVA TE KVALITETNOG POSLOVNOG OKRUŽENJA

Prioritet *Prostor održivog, inovativnog i konkurentnog gospodarstva te kvalitetnog poslovnog okruženja* definiran je s obzirom na potrebu za održivim usmjeravanjem gospodarskog rasta prema diversificiranom gospodarstvu visoke dodane vrijednosti. Optimizacija svih razina obrazovnog sustava u skladu s potrebama tržišta rada dovesti će do stvaranja deficitarnog radnog kadra i održivog razvoja gospodarstva. Poticanjem nastanka kvalitetnog i dinamičnog poslovnog okruženja uz usmjeravanje gospodarstva prema novim tehnologijama stvorit će inovativno gospodarstvo otporno na krize s naglaskom na privlačenje ulaganja visoke vrijednosti i ulaganja u istraživanje i razvoj. Podrškom razvoju poduzetničke potporne infrastrukture pozitivno će se utjecati na privlačenje novih poduzetnika i time biti privlačan faktor zadržavanju i doseljavanju mladog stanovništva. Modernizacija poljoprivrede omogućit će povećanje poljoprivredne proizvodnje i stvaranje lokalnih proizvodno-prehrambenih lanaca na zelenim i održivim temeljima. Razvojem održivog turizma iskoristit će se turističko potencijali UP Krapina, bez negativnog utjecaja na lokalno stanovništvo. Zelenom i digitalnom tranzicijom gospodarstva potaknuti će se diversifikacija gospodarske djelatnosti uz učinkovito upravljanje resursima i nisku razinu emisije CO₂. Prerađivačka industrija vodeća je strateška djelatnost UP Krapina, stoga će se njenim usmjeravanjem prema zelenoj, održivoj i digitalnoj tranziciji znatno smanjiti negativni utjecaji na okoliš.

Posebni ciljevi prioriteta

- 2.1. Odgojno-obrazovni sustav povezan s potrebama suvremenog društva, tržišta rada i prilagođen održivom gospodarstvu

2.2. Otporno, inovativno i održivo gospodarstvo

2.3. Zelena i digitalna tranzicija gospodarstva

3. PROSTOR POVEZANOSTI I DOSTUPNOSTI

Dostupnost i povezanost je jedan od glavnih čimbenika društvenog i gospodarskog razvoja nekog urbanog područja te je budući razvoj prometnog sustava potrebno usmjeravati prema zelenom i održivom u skladu s razvojnim politikama na razini Europske Unije. Prometni sustav UP Krapina obilježava oslanjanje na individualni motorni promet koji negativno utječe na stanje prometne infrastrukture i zagađenje zraka. Poticanje razvoja biciklističkog i pješačkog prometa, uvjetuje povećanje mobilnosti stanovništva UP Krapina, poticanje aktivnog života i rekreacije kao i smanjenje negativnih utjecaja prometa na okoliš. Razvoj javnog prijevoza u dijelovima UP-a gdje trenutno ne prometuje ujednačiti će razvojne potencijale naselja svih JLS i tako potaknuti smanjenje korištenja individualnog motornog prometa. Uz podupiranje korištenja energetski učinkovitijih vozila u cestovnom prometu i razvoj infrastrukture koja je potrebna za promet takvih vozila doprinijeti će se dekarbonizaciji prometa. Uz povezanost prometnim sustavom, značajna je i virtualna, digitalna povezanost prostora koja doprinosi implementaciji načela digitalne tranzicije. Staviti će se naglasak na digitalizaciju javne uprave čime će se povećati njena učinkovitost i poboljšati komunikacija s privatnim i civilnim sektorom. Podrškom razvoju civilnog sektora i građanskih modela sudjelovanja usmjeriti će se fokus na povećanje dobrobiti zajednice i rješavanje društvenih problema. Povećanjem participacije građana u svim aspektima javnog života doći će do pravednije raspodjele resursa i povećanja transparentnosti.

Posebni ciljevi prioriteta

3.1. Kvalitetna prometna povezanost i dostupnost

3.2. Digitalizacija javnih usluga

3.3. Stanovništvo kao inicijator razvoja

4. OČUVANI, ZELENI, SIGURNI I ODRŽIVI PROSTOR

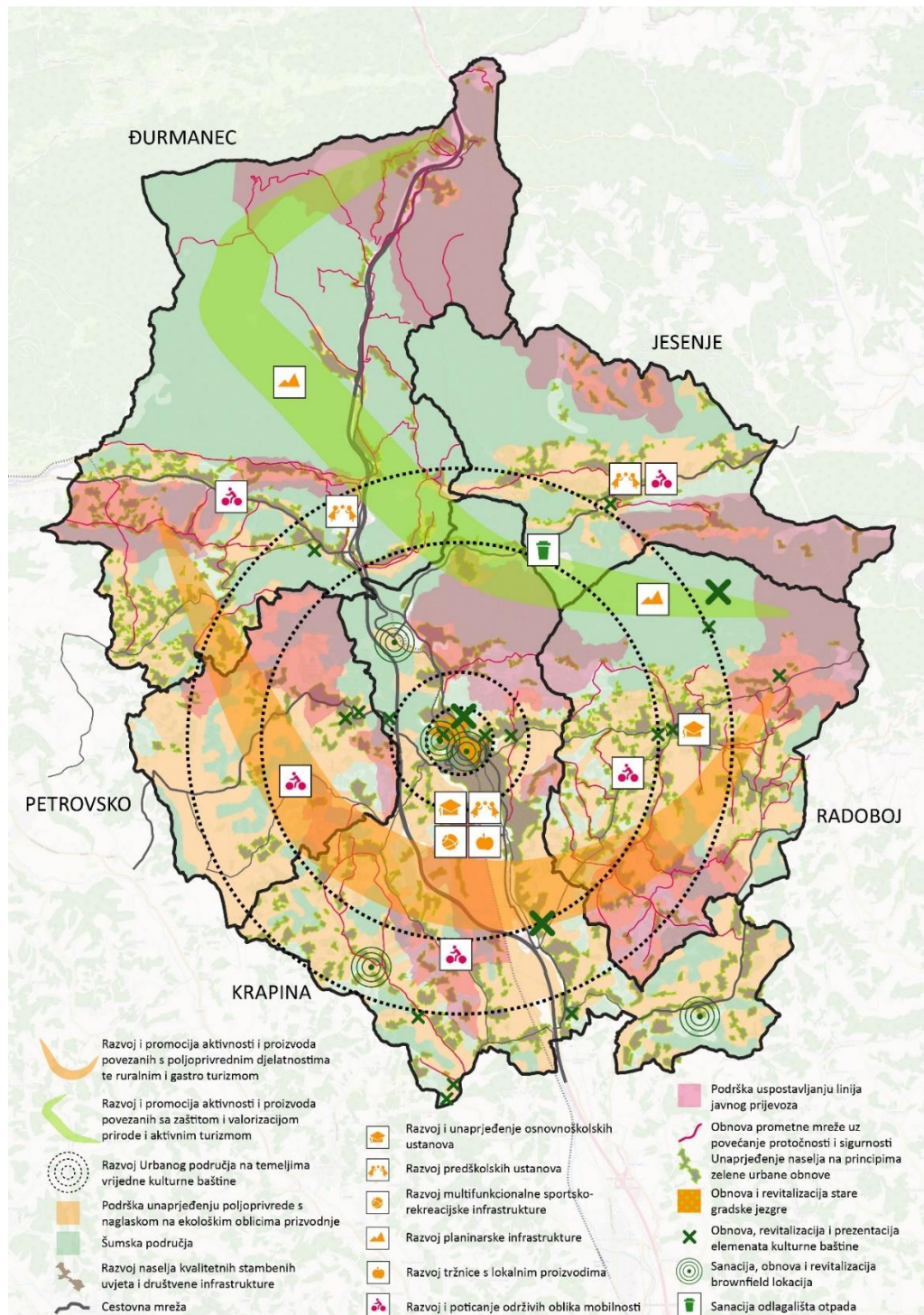
Prioritet *Očuvani, zeleni, sigurni i održivi prostor* definiran je radi razvoja i očuvanja prirodnih i kulturnih resursa za dobrobit lokalne zajednice putem revitalizacije i kvalitetnog upravljanja elementima prirodne i kulturne baštine. Naglaskom na zeleni razvoj kroz uređenje i razvoj zelene infrastrukture i unaprjeđenje postojećih zelenih površina postići će veću ekološku otpornost prostora UP Krapina, a s druge strane stvoriti sigurno i ugodno okruženje i privlačne javne površine koje podjednako zadovoljavaju potrebe lokalnog stanovništva i turista. Sanacijom i revitalizacijom *brownfield* područja napraviti će se iskorak prema održivom gospodarenju prostorom i pozitivno utjecati na povećanje atraktivnosti urbanog krajobraza. Povećanjem kvalitete i dostupnosti komunalnih usluga ostvariti će se uvjeti za ravnomjeran, konkurentan i održiv društveni i gospodarski razvoj cijelog prostora UP Krapina. Kvalitetan komunalni sustav također, pozitivno utječe na smanjenje negativnog utjecaja na okoliš. Kružno gospodarenje otpadom planira se ostvariti razvojem infrastrukture za recikliranje i provođenjem edukacija stanovništva što će dovesti do smanjenja negativnih utjecaja odlagališta otpada na okoliš, zdravlje ljudi i emisije stakleničkih plinova. Poticanjem korištenja obnovljivih izvora energije i energetske obnove javnih i stambenih građevina ostvarit će se održivost i energetska učinkovitost prostora smanjenjem emisija štetnih plinova u okoliš i povećanjem sigurnosti opskrbe energijom.

Posebni ciljevi prioriteta

4.1. Zaštita, valorizacija i održivo upravljanje prirodnim resursima i kulturnom baštinom

4.2. Dostupne, sigurne i održive javne površine

4.3. Dostupne i održive komunalne usluge za kvalitetan životni standard



Slika 8 Prikaz prostorne realizacije prioriteta

Izvor: Izrada autora na podlozi OSM

9. OPIS POSEBNIH CILJEVA I KLJUČNIH POKAZATELJA ISHODA

Prioritet 1.: Prostor visoke kvalitete života

Posebni cilj 1.1.: Kvalitetan i raznovrstan društveni i kulturni život

Svrha

Razvojem društvene i kulturne infrastrukture, sadržaja i aktivnosti povećat će se kvaliteta života u UP Krapina, a samim time i potaknuti demografska revitalizacija prostora.

Izazov

Prostor UP Krapina u određenoj mjeri karakterizira dotrajalost društvene infrastrukture, a uz to je istaknuta potreba za razvojem novih društvenih sadržaja. Većina društvene i kulturne infrastrukture nalazi se u Krapini; kulturna ponuda Grada je bogata, oplemenjena radom nekoliko ustanova u kulturi. Sukladno manjem broju stanovnika te nižem stupnju centraliteta, u ostalim je dijelovima UP Krapina manja zastupljenost kulturnih sadržaja, a temelji se pretežito na radu i aktivnosti lokalnih udruga, zbog čega se iskazuje potreba za poticanjem razvoja infrastrukture i u općinama UP-a. Analizom stanja utvrđen je potencijal ostvarivanja snažnije suradnje između udruga, ustanova u kulturi i lokalne uprave na integraciji zajedničkih aktivnosti koje mogu činiti poligon za razvoj i promociju kulturnih sadržaja. Većina ustanova društvene infrastrukture nema omogućen pristup osobama s invaliditetom, stoga je uz opće povećanje dostupnosti društvenih sadržaja, potrebno raditi i na povećanju dostupnosti te pristupa za osobe s invaliditetom. S obzirom na negativne demografske pokazatelje (negativno prirodno i migracijsko kretanje stanovništva) i demografsku regresiju kojim je prostor UP-a zahvaćen, potrebno je poticati i zadržavanje stanovništva, odnosno stvarati kvalitetne životne uvjete koji uz društvenu infrastrukturu podrazumijevaju i onu stambenu, ali i razvoj adekvatne te primjenjive populacijske politike koja bi spriječila daljnje demografsko pražnjenje ovog prostora.

Obrazloženje

Realizacija posebnog cilja 1.1. predviđena je kroz provedbu tri mjere kojima se planira postići razvoj i prilagodba društvene infrastrukture, razvoj kulturnih sadržaja i povećanje kvalitete stambenog fonda. S obzirom na smanjenje broja stanovnika na području UP Krapina, potrebno je daljnje ulaganje u mrežu društvene infrastrukture kako bi se negativni demografski trendovi djelomično zaustavili. Kvalitetna mreža društvene infrastrukture temelji se na načelima jednakosti i uključenosti, zbog čega je važno učiniti je dostupnom svim društvenim skupinama, što se posebice odnosi na osobe s invaliditetom koje na županijskoj razini čine 17,5% ukupnog stanovništva. Razvojem novih elemenata društvene infrastrukture potaknut će se uključivanje lokalne zajednice u društveni život Urbanog područja. Poticanjem razvoja kulturnih sadržaja, prilagodbom kulturne infrastrukture i promicanjem kulturnih aktivnosti, osnažit će se kulturni identitet područja. Podrška povećanju kvalitete stambenog fonda važna je stavka u revitalizaciji UP Krapina. Poticanjem modela rješavanja stambenog pitanja mladih obitelji pozitivno će se utjecati na smanjenje iseljavanja stanovništva.

Popis mjera i aktivnosti posebnog cilja 1.1.

MJERA	AKTIVNOST
1.1.1. Dostupna i prilagođena društvena infrastruktura	1.1.1.1. Razvoj novih elemenata društvene infrastrukture te obnova postojeće infrastrukture
	1.1.1.2. Poticanje prilagodbe prostora i objekata osobama s invaliditetom te osobama smanjene pokretljivosti
	1.1.1.3. Podrška izgradnji prostora za glazbenu školu te izobrazbu stručnog kadra
	1.1.1.4. Poticaj prostorne prilagodbe objekta Turističke zajednice
	1.1.1.5. Proširenje djelatnosti i dostupnosti sadržaja Centra izvrsnosti Krapina kroz manje podružnice
	1.1.1.6. Nadogradnja prostora objekata kulturne namjene radi proširenja sadržaja
	1.1.1.7. Povećanje kapaciteta i razvoj sadržaja Dječje knjižnice
	1.1.1.8. Jačanje kapaciteta Gradske knjižnice Krapina
	1.1.1.9. Poticaj uspostave i funkcioniranja bibliobusa za urbano područje u cjelini
	1.1.1.10. Energetska obnova Pučkog otvorenog učilišta Krapina
1.1.2. Raznovrsna kulturna ponuda	1.1.2.1. Poticanje razvoja kulturnih i kreativnih industrija
	1.1.2.2. Podrška unaprjeđenju prostornih kapaciteta i djelovanju udruga u kulturi, te podrška promociji njihovih aktivnosti
	1.1.2.3. Razvoj prilagođenih audiovizualnih kulturnih sadržaja i digitalizirane knjižne građe uključujući prilagodbu za osobe s poteškoćama
	1.1.2.4. Podrška procesu digitalizacije u sektoru kulture
1.1.3. Kvalitetni stambeni uvjeti kao podrška demografskom razvoju	1.1.3.1. Strukturiranje i unaprjeđenje mjera demografske populacijske politike, s naglaskom na društvene pogodnosti i poduzetničku podršku
	1.1.3.2. Razvoj modela poticanja rješavanja stambenog pitanja mladih obitelji
	1.1.3.3. Planski razvoj objekata s popratnom društvenom, sportskom i kulturnom infrastrukturom te infrastrukturom namijenjenoj djeci i mladima

Popis pokazatelja učinka NRS i pokazatelja ishoda PR Krapinsko-zagorske županije i SRUP Krapina:

NRS	Strateški cilj 1. Konkurentno i inovativno gospodarstvo			
	NAZIV	MJERILO	POLAZNA VRIJEDNOST (2021.)	CILJNA VRIJEDNOST (2030.)
	Indeks globalne konkurentnosti (GCI)	pozicija	63. mjesto (2019.)	< 45. mjesta
Plan razvoja KŽŽ	Posebni cilj 5. Razvoj kulture, održivog upravljanja kulturnom baštinom te poticanje kreativnosti			
	NAZIV	MJERILO	POLAZNA VRIJEDNOST (2021.)	CILJNA VRIJEDNOST (2027.)
	Rashodi za kulturu JLP(R)S, po stanovniku (OI.02.8.48)	HRK/st.	31,0 (2020.)	33
	Broj posjetitelja ustanova u kulturi i kulturnih manifestacija na području županije (OI.02.8.49)	%	91.939 (2020.)	+ 10 %
SRUP Krapina	Posebni cilj 1.1. Kvalitetan i raznovrstan društveni život			
	NAZIV	MJERILO	POLAZNA VRIJEDNOST (2021.)	CILJNA VRIJEDNOST (2027.)
	Rashodi za kulturu JLP(R)S, po stanovniku (OI.02.8.48)	EUR/st.	27,71	29,2
	Broj posjetitelja ustanova u kulturi i kulturnih manifestacija na području urbanog područja	broj	93.425 (2021.)	105.000
	Broj obnovljenih objekata društvene infrastrukture	broj	0	6

Posebni cilj 1.2.: Unaprjeđenje uključenosti društva

Svrha

Poboljšanjem uključenosti društva ostvarit će se aktivno sudjelovanje socijalno ugroženih skupina u društvu što će značajno povećati njihovu kvalitetu života.

Izazov

Nedostatak smještajnih kapaciteta u djelatnosti socijalne skrbi i više vrsta socijalnih usluga predstavljaju problem u UP Krapina. Također se ističe izazov malog broja udomiteljskih obitelji kao i obiteljskih domova. Zamjetna je i slaba integracija djece s poteškoćama u razvoju u školski sustav koja je uvjetovana nedostatkom stručnog kadra, kao što su asistenti u nastavi. Postoji potreba i za unaprjeđenjem usluga za termalno oboljele, primjerice otvaranjem hospicija, s obzirom na neopremljenost privatnih stanova adekvatnim medicinskim pomagalima, ali i nestručnosti članova obitelji oboljelih, što dovodi do nemogućnosti pružanja adekvatne skrbi u krugu obitelji. Na iskazanu potrebu je moguće odgovoriti i proširenjem kapaciteta domova za starije i nemoćne. Zbog velikog broja potrebitih korisnika za koje nije moguće osigurati odgovarajuću institucionalnu skrb, iskazuje se potreba za osnaživanjem sektora izvaninstitucionalne skrbi. Isto se može postići širenjem mreže izvaninstitucionalnih usluga, osobito u pogledu skrbi za starije i nemoćne te usluga pomoći u kući, ali i formiranja stacionarnih oblika, poput dnevnog boravka u sklopu kojeg bi se mogla pružati socijalna te zdravstvena skrb.

Obrazloženje

Unaprjeđenje uključenosti društva ostvariti će se kroz dvije mjere kojima se teži postići unaprjeđenje socijalnih usluga i skrbi za starije i nemoćne. Prva mjera ostvariti će se kroz podršku razvoju mreže socijalnih usluga i izvaninstitucionalnih oblika podrške socijalno isključenim osobama, posebice kroz poticanje projekata udruga u domeni socijalne skrbi. Dobar primjer je projekt *Žene za Zagorje* čiji je cilj osnažiti i unaprijediti radni potencijal teže zapošljivih žena zapošljavanjem u lokalnoj zajednici koje će ublažiti posljedice njihove nezaposlenosti i rizika od siromaštva, te ujedno potaknuti socijalnu uključenost i povećati razinu kvalitete života. Također, omogućit će se ravnopravno uključivanje svih skupina djece u školski sustav kroz razvoj infrastrukture i sadržaja u funkciji obrazovanja za djecu s poteškoćama u razvoju. Druga mjera odnosi se na povećanje kvalitete skrbi za starije i nemoćne osobe, primjerice podrškom razvoju sustava kojima bi se olakšala skrb o starijim i nemoćnim osobama koje borave u svojim domovima te podrškom proširenju smještajnih kapaciteta domova za starije i nemoćne.

Popis mjera i aktivnosti posebnog cilja 1.2.

MJERA	AKTIVNOST
1.2.1. Unaprjeđenje socijalnih usluga	1.2.1.1. Podrška edukacijsko-rehabilitacijskom sustavu za djecu te starije i nemoćne
	1.2.1.2. Podrška razvoju infrastrukture i sadržaja u funkciji obrazovanja za djecu s poteškoćama u razvoju
	1.2.1.3. Podrška povećanju socijalizacije djece područnih osnovnih škola
	1.2.1.4. Podrška unaprjeđenju sustava udomiteljskih obitelji
	1.2.1.5. Provedba programa poticanja socijalnog uključivanja u zajednicu
	1.2.1.6. Podrška razvoju programa obrazovanja za zanimanja u sektoru skrbi (rehabilitator, njegovatelj i dr.)
	1.2.1.7. Razvoj mreže socijalnih usluga i vaninstitucionalnih oblika podrške socijalno isključenim osobama, posebice kroz poticanje projekata udruga u domeni socijalne skrbi
	1.2.1.8. Jačanje kapaciteta organizacija u domeni zdravstvene i socijalne skrbi
	1.2.1.9. Osnaživanje i unaprjeđivanje radnog potencijala teže zapošljivih žena (uključujući unaprjeđenje modela ZAŽELI)
	1.2.1.10. Osiguranje zdrave školske prehrane za djecu u riziku od siromaštva
1.2.2. Kvalitetna skrb za starije i nemoćne	1.2.2.1. Podrška proširenju smještajnih kapaciteta domova za starije i nemoćne
	1.2.2.2. Podrška razvoju sustava pomoći u kući za starije i nemoćne osobe

MJERA	AKTIVNOST
	1.2.2.3. Podrška unaprjeđenju sustava palijativne skrbi

Popis pokazatelja učinka NRS i pokazatelja ishoda PR Krapinsko-zagorske županije i SRUP Krapina:

NRS	Strateški cilj 5. Zdrav, aktivan i kvalitetan život			
	NAZIV	MJERILO	POLAZNA VRIJEDNOST (2021.)	CILJNA VRIJEDNOST (2030.)
	Osobe u riziku od siromaštva i socijalne isključenosti	%	23,3 (2019.)	< 15
Plan razvoja	Posebni cilj 4. Unaprjeđenje kvalitete i dostupnosti zdravstvenih usluga i poticanje na zdrav i aktivan način života			
	NAZIV	MJERILO	POLAZNA VRIJEDNOST (2021.)	CILJNA VRIJEDNOST (2027.)
	Broj bolničkih kreveta na 1000 stanovnika (OI.02.5.18)	broj/1.000 st.	10,02 (2020.)	14
SRUP Krapina	Posebni cilj 1.2. Unaprjeđenje uključenosti društva			
	NAZIV	MJERILO	POLAZNA VRIJEDNOST (2021.)	CILJNA VRIJEDNOST (2027.)
	Broj pokrenutih projekata koji doprinose unaprjeđenju uključenosti društva	broj	0	3
	Rashodi za socijalnu zaštitu JLP(R)S, po stanovniku (OI.02.3.63)	HRK/st.	176,2	200

Posebni cilj 1.3.: Njegovanje zdravog i aktivnog način života

Svrha

Povećanje dostupnosti zdravstvenih usluga i mogućnosti bavljenja sportsko-rekreativnim aktivnostima s ciljem postizanja zdravog i aktivnog životnog okruženja.

Izazov

Temeljni izazovi u području zdravstvene skrbi su nedostatak liječničkog kadra i zadržavanja mladih liječnika u primarnoj zdravstvenoj zaštiti, kao i stalni nedostatak specijalista u domovima zdravlja. Zbog nedostatka liječnika velik broj ambulanti u ruralnim dijelovima JLS djeluje bez stalnih liječnika. Također, izazov predstavlja starenje stanovništva koje stvara sve veći pritisak na zdravstveni sustav. Uz zdravstveni sustav, važan čimbenik u segmentu unaprjeđenja zdravlja čini sport te aktivan način života. Sportsko-rekreacijske aktivnosti većinom se odvijaju u školskim dvoranama i igralištima te ne postoji zatvoreni kompleks namijenjen dvoranskim sportovima, što upućuje na nedostatnost sportsko-rekreacijske infrastrukture. Dodatno, većina sportskih udruga djeluje u neadekvatnim prostorima. Potrebno je poticati sve društvene skupine na snažnije uključivanje u sport kroz promicanje važnosti zdravog i aktivnog života.

Obrazloženje

Realizacija posebnog cilja 1.3. predviđena je kroz provedbu dvije mjere kojima planira povećanje dostupnosti zdravstvenih usluga te unaprjeđenje sportsko-rekreacijske infrastrukture. Podrškom stvaranju stručnog medicinskog kadra riješit će se problem nedostatka kadra i povećati kvaliteta zdravstvenih usluga. Razvojem mobilnih zdravstvenih usluga omogućiti će se zdravstvena zaštita u svim dijelovima UP Krapina, što je posebno važno za ugrožene socijalne skupine, osobe smanjene pokretljivosti i sl. Poboľšanjem i izgradnjom sportsko-rekreacijske infrastrukture, kao što je uređenje atletske rekreacijske staze za trčanje u sklopu SRC Podgora i izgradnjom trim staza za rekreaciju stvoriti će se bolji uvjeti za bavljenjem sportom, a samim time i povećati interes za bavljenjem sportom. Promocijom rekreacije i sporta namjerava se pozitivno utjecati na zdravlje i

zadovoljstvo stanovnika UP Krapina. Također, kao potencijal stvaranja dodatne vrijednosti u sportu, prepoznata je mogućnost povezivanja sportsko-rekreacijskih sadržaja s turizmom.

Popis mjera i aktivnosti posebnog cilja 1.3.

MJERA	AKTIVNOST
1.3.1. Povećanje dostupnosti zdravstvenih usluga	1.3.1.1. Podrška stvaranju stručnog medicinskog kadra
	1.3.1.2. Podrška razvoju mobilnih zdravstvenih usluga
	1.3.1.3. Podrška provođenju preventivnih zdravstvenih programa
1.3.2. Unaprjeđenje sportsko-rekreativne infrastrukture	1.3.2.1. Ulaganje u multifunkcionalnu sportsko-rekreativnu i planinarsku infrastrukturu, uz poticanje integriranja s razvojem zelene infrastrukture gdje je prihvatljivo
	1.3.2.2. Promocija bavljenja sportom i rekreacijom te zdravog načina života i valorizacije javnog zdravlja
	1.3.2.3. Poticaj izgradnje sportsko-rekreativne dvorane i infrastrukture
	1.3.2.4. Uređenje atletske rekreacijske staze za trčanje u sklopu SRC Podgora i izgradnja trim staza za rekreaciju

Popis pokazatelja učinka NRS i pokazatelja ishoda PR Krapinsko-zagorske županije i SRUP Krapina:

Strateški cilj 5. Zdrav, aktivan i kvalitetan život				
NRS	NAZIV	MJERILO	POLAZNA VRIJEDNOST (2021.)	CILJNA VRIJEDNOST (2030.)
		Očekivani broj godina zdravog života	broj godina	58,5 - žene 56,5 - muškarci (2018.)
Plan razvoja KZŽ	Posebni cilj 4. Unaprjeđenje kvalitete i dostupnosti zdravstvenih usluga i poticanje na zdrav i aktivan način života			
	NAZIV	MJERILO	POLAZNA VRIJEDNOST (2021.)	CILJNA VRIJEDNOST (2027.)
	Udio sportski aktivnog stanovništva u ukupnom stanovništvu (O1.02.05.47)	%	KZŽ 5,53 (2019.)	7
SRUP Krapina	Posebni cilj 1.3. Njegovanje zdravog i aktivnog načina života			
	NAZIV	MJERILO	POLAZNA VRIJEDNOST (2021.)	CILJNA VRIJEDNOST (2027.)
	Broj organizacija civilnog društva u području djelovanja „sport“ i „nomenklatura sportova“	broj	107	117
	Površina izgrađenih građevinskih područja sportsko-rekreativne namjene (O1.02.5.50)	ha	0	3

Prioritet 2.: Prostor održivog, inovativnog i konkurentnog gospodarstva te kvalitetnog poslovnog okruženja

Posebni cilj 2.1.: Odgojno-obrazovni sustav povezan s potrebama suvremenog društva, tržišta rada i prilagođen održivom gospodarstvu

Svrha

Razvoj obrazovnog sustava u skladu s zahtjevima na tržištu rada radi stvaranja preduvjeta za razvoj suvremenog društva te konkurentnog i održivog gospodarstva.

Izazov

Smještajni kapaciteti u vrtićima na području UP Krapina nisu dostatni za svu djecu s njegova prostora, kao i za djecu iz susjednih općina koje gravitiraju prema Krapini. Veliki problem na području UP Krapina predstavljaju i duge liste čekanja na upise u ustanove predškolskog odgoja, što se posljedično nepovoljno odražava i na organizaciju radnih obaveza roditelja. Dio postojećih objekata predškolskog odgoja ističe se nedovoljnim infrastrukturnim kapacitetima za izvođenje pojedinih aktivnosti, poput onih sportskih, ali i za rad stručnog osoblja te odlaganje didaktičke opreme. Još jedan od izazova u ustanovama za predškolski odgoj predstavlja nedostatak timova stručnih suradnika koji bi, između ostalog, pridonijeli uključivanju djece s posebnim potrebama u društvo. U sustavu osnovnoškolskog obrazovanja postoji problem neadekvatne infrastrukture i opreme, te nedostatak ljudskih resursa, posebice u područnim školama. Problem također predstavlja i organizacija nastave u dvije smjene u određenim školama (kao i nemogućnost adaptacije prostora zbog statusa školske zgrade kao kulturnog dobra, npr. OŠ „Ljudevit Gaj“ Krapina). U segmentu srednjoškolskog obrazovanja, neusklađenosti obrazovnih programa s tržištem rada rezultira da izlazne kompetencije učenika nakon formalnog obrazovanja ne odgovaraju zahtjevima suvremenog poslodavca. Također je identificirana nedovoljna povezanost strukovnog te visokog obrazovanja s poslovnim sektorom i nedostatak prijenosa znanja između istih. Premda se programi cjeloživotnog obrazovanja na prostoru UP-a kontinuirano odvijaju i nadograđuju, nedovoljno je uključivanje nezaposlenih u programe osposobljavanja ili prekvalifikacije u skladu s potrebama tržišta rada, a prepoznat je i problem nedostatka prostora i stručnih kadrova za izvođenje nastavnih programa.

Obrazloženje

Realizacija posebnog cilja 2.1. predviđena je kroz provedbu dvije mjere kojima se planira optimizacija sektora obrazovanja, te prilagodba obrazovanja potrebama tržišta rada. U sklopu prve mjere, izgradnjom novih i proširenjem postojećih objekata u sustavu predškolskog odgoja, povećat će se kapaciteti i smanjiti liste čekanja, dok će se stvaranjem jedinstvene liste čekanja olakšati praćenje upisa djece u vrtiće. Provedbom jednosmjenske i cjelodnevne nastave (koja se prema planu MZO-a uvodi do 2027.) te izgradnjom novih, proširenjem i obnovom postojećih objekata u sustavu osnovnoškolskog obrazovanja poboljšati će se kvaliteta izvođenja nastave u osnovnim školama. Također će se postići i unaprjeđenje visokog obrazovanja putem poticanja izvaninstitucionalne suradnje te stvaranjem kapaciteta za smještaj studenata. Druga mjera se odnosi na poticanje zapošljavanja zrelog stanovništva na tržište rada putem prekvalifikacije i dodatnog obrazovanja čime bi se stvorila stručna radna snaga za deficitarna zanimanja, čiji broj sve više raste. Navedenim mjerama pozitivno bi se utjecalo na ostvarivanje pametnog i održivog gospodarskog razvoja.

Popis mjera i aktivnosti posebnog cilja 2.1.

MJERA	AKTIVNOST
2.1.1. Podrška unaprjeđenju sektora obrazovanja	2.1.1.1. Stvaranje jedinstvene baze podataka (liste čekanja) za predškolske ustanove
	2.1.1.2. Izgradnja novih i/ili proširenje i modernizacija postojećih objekata u sustavu predškolskog odgoja
	2.1.1.3. Izgradnja novih i/ili proširenje i obnova postojećih objekata u sustavu osnovnoškolskog obrazovanja
	2.1.1.4. Poticaj razvoja infrastrukture, opreme i sadržaja potrebnih za provedbu jednosmjenske/cjelodnevne nastave
	2.2.1.5. Uspostava posebnog oblika odgojno-obrazovnog rada s učenicima kroz produženi boravak u školama
	2.1.1.6. Unaprjeđenje visokog obrazovanja poticanjem izvaninstitucionalne suradnje
	2.1.1.7. Podrška razvoju kapaciteta za smještaj studenata te razvoju studentske prehrane
2.1.2. Visokokvalitetna suradnja između sustava obrazovanja i tržišta rada	2.1.2.1. Poticanje uključivanja nezaposlenog zrelog stanovništva na tržište rada
	2.1.2.2. Podrška prekvalifikaciji i dodatnom obrazovanju programom obrazovanja odraslih
	2.1.2.3. Podrška sustavu cjeloživotnog obrazovanja kroz unaprjeđenje infrastrukture, opreme, sadržaja te stvaranju potrebnog stručnog kadra

Popis pokazatelja učinka NRS i pokazatelja ishoda PR Krapinsko-zagorske županije i SRUP Krapina:

NRS	Strateški cilj 2. Obrazovani i zaposleni ljudi			
	NAZIV	MJERILO	POLAZNA VRIJEDNOST (2021.)	CILJNA VRIJEDNOST (2030.)
	Obuhvat djece od 4 godine do početka obveznog obrazovanja (predškolski odgoj)	%	83% (2019.)	> 97 %
Postotak visokoobrazovanih u dobnoj skupini 30-34	%	33,1% (2019.)	Dostići prosjek EU-a	
Plan razvoja KŽŽ	Posebni cilj 7. Unaprjeđenje kvalitete i usklađivanje obrazovanja s potrebama tržišta rada			
	NAZIV	MJERILO	POLAZNA VRIJEDNOST (2021.)	CILJNA VRIJEDNOST (2027.)
	Broj dječjih vrtića i drugih pravnih osoba koje ostvaruju programe predškolskog odgoja (OI.02.2.60)	broj	41 (2020./2021.)	50 (2027./2028.)
Stanovništvo s tercijskim obrazovanjem (OI.02.4.16)	%	10,68 (2011.)	20	
SRUP Krapina	Posebni cilj 2.1. Odgojno-obrazovni sustav povezan s potrebama suvremenog društva, tržišta rada i prilagođen održivom gospodarstvu			
	NAZIV	MJERILO	POLAZNA VRIJEDNOST (2021.)	CILJNA VRIJEDNOST (2027.)
	Broj dječjih vrtića i drugih pravnih osoba koje ostvaruju programe predškolskog odgoja (OI.02.2.60)	broj	5	7
	Stanovništvo s tercijskim obrazovanjem (OI.02.4.16)	%	10,6 (2011.)	17
Broj učenika koji se obrazuju za deficitarna zanimanja (OI.02.2.56)	broj	226	260	

Posebni cilj 2.2.: Otporno, inovativno i održivo gospodarstvo

Svrha

Razvoj otpornog i održivog gospodarstva putem konkurentnog poduzetništva, moderne poljoprivrede i održivog turizma.

Izazov

Destabilizacija poslovnog okruženja pod utjecajem pandemije COVID-19 u 2020. g. uvjetovala je smanjenje prihoda poduzeća (ukupan pad prihoda od 142 mil. HRK), smanjenje prosječne neto plaće, smanjenje ukupne dobiti i smanjenje pozitivne izvozne bilance što se posljedično nepovoljno odrazilo na razvoj gospodarstva UP-a. Istovremeno, postoje i izazovi vezani uz pokretanje poduzetničkih aktivnosti; građani su nedovoljno informirani o poduzetničkim mogućnostima zbog čega novi poduzetnici sa zadržkom pristupaju poduzetničko-potpornim institucijama. Zbog navedenog je potrebno povećanje vidljivosti edukacija i projekata koje provode poduzetničko-potporne institucije kako bi se potaknulo zainteresirane poduzetnike na odvažniji pristup istima. U segmentu daljnjeg razvoja poduzetništva postoji potreba za širenjem poduzetničke infrastrukture, poglavito u segmentu razvoja poslovnih zona. Zbog nedovoljnog broja ustanova i gospodarskih subjekata koji se bave istraživanjem i razvojem, ističe se potreba za većim ulaganjima u navedeno područje, povezivanje s R&D organizacijama te osmišljavanjem mehanizama za privlačenje stranih investicija. Poljoprivrednu proizvodnju kao tradicijsku djelatnost prostora UP-a odlikuje usitnjenost poljoprivrednih gospodarstava, s prosječnom veličinom poljoprivredne parcele 0,19 ha. Isto obeshrabruje daljnji razvoj komercijalne poljoprivrede koja se temelji na proizvodnji na većim posjedima, zbog čega je potrebno poticati procese udruživanja poljoprivrednika i stvaranje kooperative kako bi se povećala konkurentnost proizvodnje i olakšalo plasiranje proizvoda na tržište. Gotovo 35 % poljoprivrednika starije je od 65 godina, a starenje stanovništva koje se bavi poljoprivredom u budućnosti može dovesti do daljnjeg pada poljoprivrednih djelatnosti i aktivnosti te umanjiti značaj poljoprivrede kao gospodarske

djelatnosti u ukupnom BDV-u područja. Turistički potencijali UP Krapina nisu u potpunosti iskorišteni te se valorizacija, stvaranje jedinstvene turističke ponude i stvaranje jedinstvene turističke destinacije tek očekuje. U budućem turističkom razvoju UP Krapina ističe se potreba za produživanjem boravka gostiju na području destinacije, a kao temeljni izazov u realizaciji istog naveden je nedostatak ugostiteljske, gastronomske ponude, nedostatak sadržaja i aktivnosti te nedovoljna ponuda autohtonih proizvoda.

Obrazloženje

Razvoj otpornog, inovativnog i održivog gospodarstva planira se postići putem tri mjere koje se odnose na jačanje konkurentnosti gospodarstva, revitalizaciju poljoprivrede i razvoj održivog i otpornog turizma. Orijentacijom gospodarstva prema novim tehnologijama i inovativnom gospodarstvu povećati će se otpornost gospodarstva na krize. Privlačenje stranih ulaganja pozitivno utječe na gospodarski rast, te stvara dodatnu vrijednost. Poticanjem iskorištenja postojećih poduzetničkih zona, Zona malog gospodarstva, Poduzetnička zona Krapina Nova – Zapad, Poduzetnička zona Krapina Nova – Jug i Poduzetnička zona Radoboj – Brod stvoriti će se povoljno poslovno okruženje koje će dovesti do novih investicija i stvaranja novih radnih mjesta. Poticaj i podrška mladim poljoprivrednicima usporiti će starenje poljoprivrednog stanovništva i omogućiti modernizaciju poljoprivrednih djelatnosti čime će se povećati prinosi. Također, poljoprivredna proizvodnja će se povećati i komasacijom. Primjena načela „od polja do stola“ omogućiti će stvaranje lokalnog proizvodno-prehrambenog lanca uz razvoj nove tržnice u Krapini. Trećom mjerom želi se postići stvaranje održivog i otpornog turizma temeljenog na diversificiranoj turističkoj ponudi i suradnji između dionika u turizmu. Aktivnosti unutar te mjere obuhvaćaju očuvanje i valorizaciju kulturno-povijesne baštine u svrhu stvaranja jedinstvenog kulturno-turističkog proizvoda. Razvojem enogastronomске ponude pozitivno će se utjecati ne samo na razvoj turizma već i poljoprivrede. Poticanjem razvoja selektivnih oblika turizma, kao što su kulturni, aktivni, gastronomski, ruralni, vjerski turizam, stvoriti će se osnova za cjelogodišnji turizam i stvaranje turističkih proizvoda dodatne vrijednosti. Realizacija projekata Crna Kraljica i rekonstrukcija zgrade Kneippovog lječilišta poboljšat će turističku ponudu UP Krapina, ali i služiti za potrebe lokalnog stanovništva. Poseban element ove mjere čini potencijal integriranja projektnih aktivnosti usmjerenih na valorizaciju planinarskih resursa kroz aktivnost Integrirana turistička valorizacija planinarskih staza i aktivnog turizma UP Krapina.

Popis mjera i aktivnosti posebnog cilja 2.2.

MJERA	AKTIVNOST
2.2.1. Jačanje konkurentnosti i inovativnosti gospodarstva	2.2.1.1. Podrška mjerama jačanja otpornosti gospodarstva na krize kroz diversifikaciju gospodarskih grana (prateći Master plan gospodarskog razvoja Krapinsko-zagorske županije)
	2.2.1.2. Poticaj mjera samozapošljavanja te poticanje razvoja malog i srednjeg poduzetništva, posebice u razvoju novih inovativnih ideja
	2.2.1.3. Poticaj korištenja potencijala postojećih poduzetničkih zona (promocija mogućnosti, benefita za gospodarstvenike, povećanje iskorištenosti zona)
	2.2.1.4. Poticaj ulaganja u inovativna poslovna okruženja (nacionalna i strana ulaganja)
	2.2.1.5. Unaprjeđenje i modernizacija poslovne infrastrukture s ciljem stvaranja povoljnog okruženja za poduzetništvo (centri za potporu poslovanju, poduzetnički inkubatori/akceleratori, <i>coworking</i> prostori i dr.)
	2.2.1.6. Podrška međusektorskoj suradnji znanstveno-istraživačkih te obrazovnih ustanova i gospodarskih subjekata radi unaprjeđenja poslovanja, stjecanja praktičnog znanja te poticanja transfera znanja i razvoja inovacija (IRI)
	2.2.1.7. Poticaj planskom ulaganju u inovativne tehnologije te projekte istraživanja i razvoja (IRI)
	2.2.1.8. Pružanje stručne pomoći u razvoju i realizaciji ideja i projekata utemeljenih na znanosti i inovacijama
	2.2.1.9. Podrška tradicijskim obrtima i djelatnostima, uz unaprjeđenje modela poslovanja u skladu s modernim zahtjevima tržišta
	2.2.2.1. Podrška mladim poljoprivrednicima u unaprjeđenju poslovanja

MJERA	AKTIVNOST
2.2.2. Revitalizacija poljoprivrednih djelatnosti	2.2.2.2. Poticanje lokalne poljoprivredne proizvodnje i plasiranje na tržište načelom „od polja do stola“
	2.2.2.3. Poticanje rješavanja imovinsko-pravnih odnosa te komasacije poljoprivrednih površina u svrhu povećanja poljoprivredne proizvodnje
	2.2.2.4. Razvoj poticaja za poljoprivrednike koji stvaraju nove proizvode ili povećavaju poljoprivrednu proizvodnju korištenjem inovativnih i digitalnih poslovnih ideja
	2.2.2.5. Podrška razvoju nove tržnice u Krapini
	2.2.2.6. Razvoj poticaja za stvaranje turističkih sadržaja agroturizma i ruralnog turizma kao dodatnih djelatnosti te njihova ciljana promocija
	2.2.2.7. Podrška stvaranju poljoprivrednih proizvodnih kooperativa (dijeljenje mehanizacije, infrastrukture te zajednička promocija)
	2.2.2.8. Poticanje edukativnih sadržaja razmjene znanja i inovacija u svrhu modernizacije i unaprjeđenja poljoprivrede s naglaskom na mogućnosti programa financiranih iz EU fondova
	2.2.2.9. Izrada integrirane baze kontakata o proizvođačima u sektoru poljoprivrede
	2.2.3. Održivi, otporni i diversificirani turistički razvoj
2.2.3.2. Podrška stvaranju jedinstvene turističke ponude u suradnji s drugim JLS UP Krapina - zajednički pristup promociji	
2.2.3.3. Ulaganja u javnu turističku infrastrukturu, njezinu izgradnju, obnovu i modernizaciju, sukladno potencijalima razvoja posebnim oblika turizma	
2.2.3.4. Podrška stvaranju i promociji geografski prepoznatljivih enogastronomskih proizvoda te stvaranje jedinstvenih enogastronomskih turističkih manifestacija koje promoviraju lokalnu enogastronomsku i turističku ponudu te ponudu lokalnih OPG-ova	
2.2.3.5. Podrška diversifikaciji cjelogodišnje turističke ponude	
2.2.3.6. Poticanje horizontalne i vertikalne suradnje u turizmu uz jačanje kapaciteta i podizanje kvalitete usluga	
2.2.3.7. Poticanje razvoja selektivnih oblika turizma (kulturnog, aktivnog, gastronomskog, ruralnog, vjerskog turizma) putem dodatne valorizacije i uređenja turističke infrastrukture	
2.2.3.8. Obnova i valorizacija prostora u društvene i gospodarske svrhe (<i>brownfield</i>)	
2.2.3.9. Rekonstrukcija zgrade Kneippovog lječilište za potrebe Muzeja krapinskih neandertalaca (<i>brownfield</i>)	
2.2.3.10. Integrirana turistička valorizacija planinarskih staza i aktivnog turizma UP Krapina	

Popis pokazatelja učinka NRS i pokazatelja ishoda PR Krapinsko-zagorske županije i SRUP Krapina:

NRS	Strateški cilj 1. Konkurentno i inovativno gospodarstvo			
	NAZIV	MJERILO	POLAZNA VRIJEDNOST (2021.)	CILJNA VRIJEDNOST (2030.)
	Vrijednost izvoza roba i usluga, u % BDP-a	%	52,3 (2019.)	70
Plan razvoja IZŽ	Posebni cilj 1. Jačanje konkurentnosti i poticanje održivog i inovativnog gospodarstva			
	NAZIV	MJERILO	POLAZNA VRIJEDNOST (2021.)	CILJNA VRIJEDNOST (2027.)
	Postotak malih i srednjih poduzeća od ukupnog broja poduzeća (OI.02.1.06)	%	14,93% (2019.)	18
	Noćenja u turističkim smještajnim objektima (OI.02.8.17)	Broj	373.437 (2019.)	550.000
NRS	Strateški cilj 9. Samodostatnost u hrani i razvoj biogospodarstva			
	NAZIV	MJERILO	POLAZNA VRIJEDNOST (2021.)	CILJNA VRIJEDNOST (2030.)
	Produktivnost rada u poljoprivredi	eura/GJR	6.107 (2019.)	10.000,00

Plan razvoja KZZ	Posebni cilj 1. Ruralni razvoj i poticanje razvoja poljoprivredne proizvodnje			
	NAZIV	MJERILO	POLAZNA VRIJEDNOST (2021.)	CILJNA VRIJEDNOST (2027.)
	Subjekti upisani u Upisnik poljoprivrednih proizvođača (OI.02.12.77)	Broj	8.937 (2019.)	9.150
SRUP Krapina	Posebni cilj 2.2. Otporno, inovativno i održivo gospodarstvo			
	NAZIV	MJERILO	POLAZNA VRIJEDNOST (2021.)	CILJNA VRIJEDNOST (2027.)
	Udio zaposlenih u mikro, malim i srednjim poduzećima u ukupnom broju zaposlenih (OI.02.1.31.)	%	85,6 (2020.)	86,5
	Subjekti upisani u Upisnik poljoprivrednih proizvođača (OI.02.12.77)	Broj	1601 (2021.)	1.640
	Noćenja u turističkim smještajnim objektima (OI.02.8.17)	Broj	17.545 (2019.)	22.000

Posebni cilj 2.3.: Zelena i digitalna tranzicija gospodarstva

Svrha

Poticanje održivog i otpornog gospodarskog razvoja na temeljima zelene i digitalne tranzicije.

Izazov

Zelenu komponentu razvoja potrebno je primijeniti i u širem gospodarskom kontekstu, kroz pružanje podrške poduzetnicima u zelenoj tranziciji na klimatsku neutralnost. Dekarbonizacija gospodarstva predstavlja važan segment ukupne gospodarske održivosti i odabrani pravac ekonomskog razvoja Europske unije, a kako bi se ista postigla, potrebno je razvijati gospodarstvo s niskom razinom emisije ugljika u kojem se učinkovito upotrebljavaju resursi. Površina poljoprivrednog zemljišta na kojem se odvija ekološka proizvodnja se smanjuje, stoga je potrebno poticati poljoprivrednike na primjenu iste te upoznati s dugoročnim benefitima takvog oblika proizvodnje. Prerađivačku industriju kao nositelja gospodarskog razvoja prostora UP-a, premda čini glavni generator prihoda, radnih mjesta i izvoza, također karakterizira i razmjerno niska razina inovativnosti i primjena novih tehnologija u proizvodnji, zbog čega osobit izazov, ali ujedno i priliku predstavlja zelena i digitalna transformacija gospodarstva predviđena narednom perspektivom EU. Potrebno je diversificirati gospodarske djelatnosti i poticati cjelokupnu digitalnu transformaciju gospodarstva, poticati međusobnu suradnju između jedinica lokalne i područne (regionalne) samouprave kako bi se stvorilo održivo gospodarstvo.

Obrazloženje

Realizacija posebnog cilja 2.3. predviđena je kroz provedbu dvije mjere kojima se planira postizanje zelene tranzicije i digitalizacije gospodarstva. Prva mjera obuhvaća poticanje ekološke poljoprivrede čime se potiče plasman zdrave hrane na lokalno tržište i smanjuju negativni okolišni utjecaji. Kružno gospodarenje resursima i razvoj zelenih poslova doprinose očuvanju i obnovi okoliša. Važna je i edukacija dionika privatnog sektora o tranziciji na takvu vrstu poslovanja. Druga mjera obuhvaća podršku uvođenju digitalnih sadržaja u svrhu stvaranja otpornog i inovativnog gospodarstva, modernizaciju industrije s naglaskom na digitalni oblik gospodarstva, te razvoj modela za privlačenje digitalnog gospodarstva. Navedene mjere pozitivno će utjecati na gospodarski razvoj UP Krapina jer će omogućiti povećanje produktivnosti i smanjenje podložnosti vanjskim utjecajima.

Popis mjera i aktivnosti posebnog cilja 2.3.

MJERA	AKTIVNOST
2.3.1. Zelena tranzicija gospodarstva	2.3.1.1. Poticanje ekološke poljoprivredne proizvodnje
	2.3.1.2. Podrška razvoju zelenih gospodarskih djelatnosti te tranziciji prema zelenom obliku poslovanja i kružnoj ekonomiji (<i>circular economy & green jobs</i>)
	2.3.1.3. Edukacija dionika o zelenom poslovanju te kružnom gospodarenju sirovinama

MJERA	AKTIVNOST
2.3.2. Digitalno gospodarstvo	2.3.2.1. Podrška uvođenju digitalnih sadržaja u svrhu stvaranja otpornog i inovativnog gospodarstva
	2.3.2.2. Podrška modernizaciji industrije s naglaskom na digitalni oblik poslovanja
	2.3.2.3. Razvoj modela za privlačenje poduzetnika u IT sektoru, posebice kroz razvoj IT infrastrukture i <i>coworking</i> prostora i usluge širokopojasnog interneta
	2.3.2.4. Razvoj javno dostupne digitalne platforme za promociju kulturnih, društvenih i sportskih događanja te lokalnih proizvoda na razini UP-a

Popis pokazatelja učinka NRS i pokazatelja ishoda PR Krapinsko-zagorske županije i SRUP Krapina:

NRS	Strateški cilj 11. Digitalna tranzicija društva i gospodarstva			
	NAZIV	MJERILO	POLAZNA VRIJEDNOST (2021.)	CILJNA VRIJEDNOST (2030.)
	DESI indeks gospodarske i društvene digitalizacije	Pozicija	47,60 (20. mjesto u EU-u) (2020.))	Dostići prosjek EU-a
Plan razvoja KZZ	Posebni cilj 2. Poticanje digitalne transformacije Krapinsko-zagorske županije			
	NAZIV	MJERILO	POLAZNA VRIJEDNOST (2021.)	CILJNA VRIJEDNOST (2027.)
	Broj korisnika e-usluga za poduzetnike (OI.02.7.37)	broj usluga	300 (2020.)	600
SRUP Krapina	Posebni cilj 2.3. Zelena i digitalna tranzicija gospodarstva			
	NAZIV	MJERILO	POLAZNA VRIJEDNOST (2021.)	CILJNA VRIJEDNOST (2027.)
	Broj novih korisnika e-usluga za poduzetnike	Broj	0	50
Zapošljavanje u proizvodnim sektorima visoke i srednje visoke tehnologije i uslužnim sektorima temeljenima na znanju (OI.02.9.07)	broj	0	25	

Prioritet 3.: Prostor povezanosti i dostupnosti

Posebni cilj 3.1.: Kvalitetna prometna povezanost i dostupnost

Svrha

Povećanje prometne povezanosti i dostupnosti različitih sadržaja na načelima održive mobilnosti uz razvoj efikasnog i održivog javnog prijevoza.

Izazov

Znatan se dio prometa iz susjednih JLS Krapinsko-zagorske županije odvija prema Krapini, čime se stvara dodatan pritisak na prometnu infrastrukturu, a uz sve veći broj automobila i teretnih vozila u opticaju, posebice je opterećena državna cesta D74 koja prolazi kroz Općinu Jesenje. Velik broj prometnica na području UP-a, osobito onih nerazvrstanih u neadekvatnom je stanju, a dodatno ih narušava učestala pojava klizišta te drugih oštećenja, s obzirom da se radi o trusnom terenu. Ostale prirodne nepogode također nepovoljno utječu na stanje cestovne infrastrukture; primjerice padaline uzrokuju porast vodostaja vodotoka te izlivanje, zbog čega je nerijetko onečišćenje prometnica bujicama. Osim modernizacije cestovnog prometa, prepoznata je potreba za širenjem mreže parkirališta i optimizacijom prometa u mirovanju. Problem u kvalitetnijem povezivanju JLS i naselja u sastavu u UP Krapina predstavlja javni prijevoz koji nije dostupan u svim dijelovima UP-a što onemogućuje sudjelovanje određenih socijalnih skupina u prometu. Željeznički promet kao jedan od važnih elemenata povezivanja s ostalim središtima središnje i sjeverne Hrvatske te inozemstvom također je nedovoljno valoriziran, ponajviše zbog zastarjelosti infrastrukture koja se odražava na vrijeme putovanja, a time i na kvalitetu usluge.

Biciklističke staze nisu izdvojene kao takve svojom infrastrukturom nego se pretežito radi o ucrtanim rutama koje prolaze prometnicama, a također slabo je razvijena i pješačka infrastruktura, osobito izvan područja gradskog središta i središta općina čime je ugrožena i sigurnost pješaka i biciklista. Sukladno s razvojnim politikama Europske unije, čiji je cilj stvaranje održivog i zelenog prometa, nužno je planirati prilagodbu i transformaciju prometnih sustava podupiranjem korištenja energetske učinkovitijih vozila u cestovnom prometu i razvojem infrastrukture neophodne za promet takvih vozila.

Obrazloženje

Povećanje kvalitete prometne povezanosti i dostupnosti planira se postići putem tri mjere koje se odnose na unaprjeđenje prometne infrastrukture, poticanje održive mobilnosti, te razvoj održivog sustava javnog prijevoza. Ulaganjem u obnovu lokalnih i nerazvrstanih cesta, kao i pojedinih županijskih i državnih prometnica (pr. D74) poboljšat će se sigurnost i protočnost prometa u naseljima UP Krapina. Samu prometnu dostupnost prostora UP-a poboljšat će spojna cesta Krapina-Zabok, a na taj se način i pozitivno odraziti na društveni i gospodarski razvoj prostora. Poticanje korištenja energetske učinkovitih vozila i električnih vozila u javnom prijevozu smanjit će negativan utjecaj cestovnog prometa na okoliš. Razvoj i unaprjeđenje pješačke i biciklističke infrastrukture također utječu na dekarbonizaciju prometa te omogućuju neovisnu mobilnost uz minimalne troškove. Razvoj održivog javnog prijevoza iznimno je važno za određene socijalne skupine, kao što su mladi, osobe starije životne dobi i osobe s invaliditetom jer sprječava prometnu marginaliziranost takvog stanovništva.

Popis mjera i aktivnosti posebnog cilja 3.1.

MJERA	AKTIVNOST
3.1.1. Unaprjeđenje prometne infrastrukture	3.1.1.1. Ulaganje u infrastrukturu kojom se "uklanjaju uska grla", uključujući izgradnju infrastrukture koja poboljšava sigurnost i protočnost prometa (signalizacija, rotori, vibrotrake itd.)
	3.1.1.2. Ulaganje u revitalizaciju lokalnih i nerazvrstanih cesta
	3.1.1.3. Podrška povećanju protočnosti i sigurnosti prometnice D74
	3.1.1.4. Podrška projektu izgradnje spojne ceste Krapina – Zabok
	3.1.1.5. Rekonstrukcija mosta u Lepajcima preko rijeke Krapinčice
	3.1.1.6. Podrška izgradnje pristupne ceste prema poduzetničkoj zoni Krapina Nova Zapad
	3.1.1.7. Izgradnja spojne ceste naselja Strahinje – Ulica 103. brigade hrvatske vojske
	3.1.1.8. Rekonstrukcija Ulica M. Krleža – Hodočasnički put
3.1.2. Poticanje održive mobilnosti	3.1.2.1. Podrška nabavi energetske učinkovitih vozila
	3.1.2.2. Ulaganje u izgradnju, modernizaciju i unaprjeđenje biciklističke i pješačke infrastrukture u svrhu povećanja prometne sigurnosti
	3.1.2.3. Podrška povećanju suradnje s Hrvatskim željeznicama radi ubrzanja projekta elektrificirane željeznice
	3.1.2.4. Dovršetak projekta izgradnje podzemne garaže ispod Srednje škole Krapina te stavljanje iste u funkciju
	3.1.2.5. Integriranje javnih električnih bicikala u održiv sustav prometa
	3.1.2.6. Poticanje razvoja infrastrukture za napajanje električnih vozila (punionice)
	3.1.2.7. Razvoj Park&Ride mreže
3.1.3. Održivi javni prijevoz dostupan svima	3.1.3.1. Podrška razvoju sustava javnog prijevoza u dijelovima UP Krapina gdje nije uspostavljen pomoću prijevoza mini busevima
	3.1.3.2. Podrška povećanju pristupačnosti javnog prijevoza osobama s invaliditetom
	3.1.3.3. Uvođenje ekološki prihvatljivog javnog prijevoza uključujući i sustava javnih bicikala i e-bicikala
	3.1.3.4. Unaprjeđenje infrastrukture javnog prijevoza uz implementaciju zelene i digitalne tranzicije
	3.1.3.5. Podrška nabavci i korištenju električnih autobusa u sustavu javnog prijevoza

Popis pokazatelja učinka NRS i pokazatelja ishoda PR Krapinsko-zagorske županije i SRUP Krapina:

Strateški cilj 10. Održiva mobilnost				
NRS	NAZIV	MJERILO	POLAZNA VRIJEDNOST (2021.)	CILJNA VRIJEDNOST (2030.)
		Indeks globalne konkurentnosti (GCI), komponentna „Infrastruktura”	pozicija	32. (2019.)
Posebni cilj 11. Unapređenje prometne povezanosti i poticanje održive mobilnosti				
Plan razvoja KZŽ	NAZIV	MJERILO	POLAZNA VRIJEDNOST (2021.)	CILJNA VRIJEDNOST (2027.)
	Broj prometnih nesreća na području Krapinsko-zagorske županije (OI.02.11.43)	broj	666 (2018.)	450
	Broj javno dostupnih punionica za vozila na alternativni pogon (OI.02.11.45)	broj	9 (2020.)	20
Posebni cilj 3.1. Kvalitetna prometna povezanost i dostupnost				
SRUP Krapina	NAZIV	MJERILO	POLAZNA VRIJEDNOST (2021.)	CILJNA VRIJEDNOST (2027.)
	Broj prometnih nesreća (OI.02.11.43)	broj	111 (2021.)	70
	Broj javno dostupnih punionica za vozila na alternativni pogon (OI.02.11.45)	broj	1	3

Posebni cilj 3.2.: Digitalizacija javnih usluga

Svrha

Digitalizacija usluga koje pružaju javna tijela, ustanove i tvrtke s ciljem razvoja pametnog i digitalnog društva.

Izazov

Analizom stanja i participativnim radionicama istaknut je nedostatak digitalizacije javnih servisa kojima bi stanovništvo i posjetitelji mogli komunicirati s gradskom upravom i tvrtkama. Trenutno nije moguće predati zahtjev za komunalne priključke, kao niti primjerice obrazac prijave na natječeje postupaka jednostavne nabave. Zbog navedenog je potrebno poticati razvoj digitalnih alata za obavljanje usluga koje pružaju lokalne institucije; opskrbiti javnu upravu informacijskim tehnologijama, kako bi digitalizacijom usluga i interakcije s građanima osigurali jednostavniju razmjenu informacija i sudjelovanje građana u razvoju. Širokopojasna infrastruktura dostupna je u svim JLS UP Krapina, no obilježava je nedostatno razvijena mreža za širokopojasni pristup velikih brzina, što predstavlja jedan od izazova kojem je potrebno pristupiti u narednom razdoblju kako bi se omogućilo umrežavanje te snažniji razvoj društva i gospodarstva.

Obrazloženje

Realizacija posebnog cilja 3.2. predviđena je kroz provedbu dvije mjere kojima se planira ostvariti povećanje učinkovitosti javne uprave i jačanje digitalne tranzicije u javnom i društvenom životu. Prva mjera obuhvaća aktivnosti digitalizacije usluga javne uprave te podrške razvoju novih alata za unaprjeđenje efikasnosti i administrativno rasterećenje građana i uprave, te jačanje kapaciteta javne uprave i podrška unaprjeđenju procesa digitalne tranzicije. Drugom mjerom planira se poticati unaprjeđenje infrastrukture pomoću digitalizacije, te razvoj digitalnog okruženja i e-usluga za stanovništvo. Daljnji razvoj širokopojasne infrastrukture, dostupnost prijenosa podataka pri velikim brzinama (>100 Mbit/s) osnovna su pretpostavka za stvaranje digitalnog društva, digitalnog gospodarstva i održivog načina odgovaranja na utjecaje nepredvidljivih faktora.

Popis mjera i aktivnosti posebnog cilja 3.2.

MJERA	AKTIVNOST
3.2.1. Jačanje učinkovitosti javne uprave	3.2.1.1. Digitalizacija usluga javne uprave te podrška razvoju novih alata koji omogućuju unaprjeđenje efikasnosti i administrativno rasterećenje građana i uprave
	3.2.1.2. Jačanje kapaciteta javne uprave i podrška unaprjeđenju procesa digitalne tranzicije
3.2.2. Jačanje digitalne tranzicije u javnom i društvenom životu	3.2.2.1. Daljnji razvoj i širenje širokopojasne infrastrukture te kapaciteta pristupu brzom Internetu
	3.2.2.2. Razvoj digitalnog okruženja i e-usluga za stanovništvo, uključujući edukacije građana za korištenje novih digitalnih alata
	3.2.2.3. Razvoj vaučera za povećanje digitalne pismenosti građana, posebice starijih od 50 godina

Popis pokazatelja učinka NRS i pokazatelja ishoda PR Krapinsko-zagorske županije i SRUP Krapina:

NRS	Strateški cilj 11. Digitalna tranzicija društva i gospodarstva			
	NAZIV	MJERILO	POLAZNA VRIJEDNOST (2021.)	CILJNA VRIJEDNOST (2030.)
	DESI indeks gospodarske i društvene digitalizacije	pozicija	47,60 (20. mjesto u EU-u) (2020.)	Dostići prosjek EU-a
Plan razvoja KŽŽ	Posebni cilj 2. Poticanje digitalne transformacije Krapinsko-zagorske županije			
	NAZIV	MJERILO	POLAZNA VRIJEDNOST (2021.)	CILJNA VRIJEDNOST (2027.)
	Broj novih e-usluga za građane (OI.02.7.35)	broj	0	3
Broj korisnika novih e-usluga (OI.02.7.36)	broj	0	500	
SRUP Krapina	Posebni cilj 3.2. Digitalizacija javnih usluga			
	NAZIV	MJERILO	POLAZNA VRIJEDNOST (2021.)	CILJNA VRIJEDNOST (2027.)
	Broj novih e-usluga za građane (OI.02.7.35)	broj	0	2
Broj korisnika novih e-usluga (OI.02.7.36)	broj	0	100	

Posebni cilj 3.3.: Stanovništvo kao inicijator razvoja

Svrha

Stvaranje kvalitetnog okvira za unaprjeđenje organizacijskih i ljudskih kapaciteta razvojnih dionika s naglaskom na civilni i privatni sektor.

Izazov

Civilno društvo aktivno je u svim dijelovima UP Krapina. Pojedini subjekti djeluju u neprilagođenim kapacitetima i ne posjeduju kvalitetnu fizičku infrastrukturu koja bi im pomogla prilikom osmišljavanja projekata i inovacija. Kako bi se civilni sektor dalje razvijao potrebno je razvijati rad i aktivnosti udruga te pružiti sredstva i infrastrukturu na temelju kojih će udruge obavljati svoje djelatnosti. Za UP Krapina najvažnije je umrežavanje udruga na cijelom prostoru Urbanog područja i surađivanje s lokalnim stanovništvom te organizacija raznih aktivnosti, radionica, edukacija itd.

Obrazloženje

Posebni cilj 3.3. planira se realizirati putem dvije mjere kroz jačanje kapaciteta javnog, civilnog i privatnog sektora, te razvoj infrastrukture za potrebe civilnog sektora. Prva mjera obuhvaća podršku radu i aktivnostima udruga civilnog sektora, poticanje intersektorske suradnje te razvoj modela participativnog budžetiranja manjih

projekata orijentiranih na potrebe lokalne zajednice i mjesnih odbora. Također, planirano je osposobljavanje dionika za pripremu i provođenje projekata koji se financiraju iz fondova EU. Druga mjere se odnosi na razvoj i obnovu prostora za potrebe civilnih udruga, te poticanje umrežavanja civilnog sektora s ciljem uspješnije provedbe projekata i programa financiranih iz javnih izvora.

Popis mjera i aktivnosti posebnog cilja 3.3.

MJERA	AKTIVNOST
3.3.1. Jačanje kapaciteta javnog, privatnog i civilnog sektora	3.3.1.1. Podrška radu i aktivnostima udruga civilnog sektora
	3.3.1.2. Jačanje kapaciteta u javnom, privatnom i civilnom sektoru kroz edukacije o mogućnostima EU fondova
	3.3.1.3. Poticanje intersektorske suradnje kroz razvoj javnih događanja, tribina, sastanaka i konferencija na temu razvoja urbanog područja
	3.3.1.4. Razvoj modela participativnog budžetiranja manjih projekata orijentiranih na potrebe lokalne zajednice i mjesnih odbora (mikroprojekti)
3.3.2. Razvoj infrastrukture za potrebe civilnog sektora	3.3.2.1. Razvoj i obnova prostora za potrebe udruga
	3.3.2.2. Poticanje programa i manifestacija koje potiču suradnju udruga
	3.3.2.3. Digitalizacija sadržaja koje pružaju udruge u svrhu unaprjeđenja informatizacije

Popis pokazatelja učinka NRS i pokazatelja ishoda PR Krapinsko-zagorske županije i SRUP Krapina:

NRS	Strateški cilj 3. Učinkovito i djelotvorno pravosuđe, javna uprava i upravljanje državnom imovinom			
	NAZIV	MJERILO	POLAZNA VRIJEDNOST (2021.)	CILJNA VRIJEDNOST (2030.)
	Indeks globalne konkurentnosti (GCI) - Stup 1. „Institucije“	pozicija	77. mjesto (2019.)	< 60. mjesta
Plan razvoja KZZ	Posebni cilj 3. Jačanje kompetencija i učinkovitosti javne uprave			
	NAZIV	MJERILO	POLAZNA VRIJEDNOST (2021.)	CILJNA VRIJEDNOST (2027.)
	Broj javnih službenika na 1000 stanovnika (OI.02.14.02)	broj	1,08 (2020.)	1,17
SRUP Krapina	Posebni cilj 3.3. Stanovništvo kao inicijator razvoja			
	NAZIV	MJERILO	POLAZNA VRIJEDNOST (2021.)	CILJNA VRIJEDNOST (2027.)
	Broj udruga civilnog društva na 10.000 stanovnika (OI.02.13.30)	broj	190	202
	Ukupni proračunski prihodi poslovanja JLS, po stanovniku (OI.02.14.54)	EUR/st.	720,78	813,66

Prioritet 4.: Očuvani, zeleni, sigurni i održivi prostor

Posebni cilj 4.1.: Zaštita, valorizacija i održivo upravljanje prirodnim resursima i kulturnom baštinom

Svrha

Valorizacija prirodnog i kulturnog okruženja koja stvara atraktivan životni prostor prilagođen potrebama lokalnog stanovništva.

Izazov

Kulturna baština UP Krapina je važan resurs za njegov društveno-gospodarski razvoj te je potrebno sukladno dosadašnjim strateškim dokumentima na svim razinama nastaviti aktivnosti istraživanja, zaštite i održive

valorizacije kako materijalnih tako i nematerijalnih aspekata kulturno-povijesne baštine. Prirodna baština i okoliš također predstavljaju osobitu vrijednost UP-a; istom daju zeleni karakter te pružaju vrijedne ekološke benefite. Osim onih područja koja se nalaze pod formalnim oblicima zaštite, poput Strahinjčice i Sutle kao područja pod ekološkom mrežom Natura 2000, također je potrebno inicirati očuvanje svih sastavnica okoliša, osobito u uvjetima čovjekovog sve intenzivnijeg utjecaja na prirodne elemente. Izazov pritom predstavlja i nastanak ilegalnih odlagališta otpada, na čiji je nastanak potrebo preventivno reagirati putem edukacija ili retrogradno, organizirajući akcije čišćenja. U segmentu rizika i prirodnih nepogoda, vrlo visok rizik od ekstremnih temperatura tj. toplinskog vala identificiran je za područje cijele Krapinsko-zagorske županije te također i pojedinačno u Općini Đurmanec, dok su ekstremne vremenske pojave kategorizirane u skupinu visokih rizika u Gradu Krapini. Prema Procjeni rizika od velikih nesreća Krapinsko-zagorske županije (2019) vrlo visoki prirodni i antropogeni rizici evidentirani su za klizišta, ekstremne temperature, epidemije i pandemije te bolesti bilja, a visoki za poplave. Prema navedenoj procjeni, u jedinicama lokalne samouprave UP Krapina nalazi se ukupno 43 klizišta što čini 14 % svih klizišta u Županiji, a najviše ih je zabilježeno u općinama Jesenje (14) i Petrovsko (13). Vrlo visok rizik procijenjen je za poplave izazvane izlivanjem kopnenih vodenih tijela na području Općine Đurmanec. Znatn problem predstavlja nedostatak prostornih kapaciteta kao i nedostatak vatrogasnih domova. U pogledu intervencija, veliki problem predstavljaju klizišta koja se javljaju za jakih kiša - za što je istaknuto kako je stanje moguće unaprijediti razvojem sustava za odvodnju oborinskih voda, kao i održavanjem dijela protupožarnih puteva, osobito onih koji prolaze pojedinim šumskim rajonima.

Obrazloženje

Zaštita, valorizacija i održivo upravljanje prirodnim resursima i kulturnom baštinom planira se postići putem tri mjere koje se odnose na održivo upravljanje prirodnim i urbanim okolišem, zaštitu kulturne baštine, te povećanje otpornosti na prirodne rizike. Sustav prevencije od onečišćenja okoliša, organiziranje akcija saniranja onečišćenja i ilegalnih odlagališta otpada i unaprjeđenje zaštite vrijednih dijelova prirode i ruralnog krajobraza uz edukaciju javnosti o potrebi zaštite okoliša pozitivno će utjecati na očuvanje i održivu valorizaciju prirodnog krajolika UP Krapina. Obnova, valorizacija i sistematična zaštita kulturne baštine, kao što su „Arheološka zona Stari grad Krapina" i Park skulptura Forma Prima u šumi Josipovac podići će turističku vrijednost područja i potaknuti razvoj kulturnih sadržaja i programa za potrebe lokalnog stanovništva i turizma. Podizanje svijesti o značaju kulturne baštine među lokalnim stanovništvom osnažiti će navedene aktivnosti te potaknuti kvalitetnu i cjelovitu integraciju kulturne baštine u društveno-gospodarsko okruženje UP Krapina. Podrška jačanju kapaciteta lokalne civilne zaštite i protupožarne zaštite u prevenciji rizika i sanaciji aktiviranih rizika osobito je značajna u prevenciji i sanaciji klizišta. Razvoj infrastrukture za ublažavanje prirodnih rizika te ulaganje u sustav, kapacitete i infrastrukturu civilne zaštite i vatrogastva, i na povećanje opće informiranosti građana o klimatskim promjenama nužni su za jačanje otpornosti na prirodne rizike UP Krapina.

Popis mjera i aktivnosti posebnog cilja 4.1.

MJERA	AKTIVNOST
4.1.1. Održivo upravljanje prirodnim i urbanim okolišem	4.1.1.1. Razvoj sustava prevencije od onečišćenja okoliša, uključujući edukacije javnosti o potrebi zaštite okoliša
	4.1.1.2. Organiziranje akcija saniranja onečišćenja i ilegalnih odlagališta otpada
	4.1.1.3. Unaprjeđenje zaštite vrijednih dijelova prirode i ruralnog krajobraza
4.1.2. Zaštita kulturne baštine	4.1.2.1. Podrška pripremi konzervatorske dokumentacije te izrada dokumentacije potrebne za obnovu i održivu valorizaciju kulturne baštine
	4.1.2.2. Poticaj inventarizaciji i sistematičnom pristupu zaštiti kulturne baštine
	4.1.2.3. Očuvanje, obnova, revitalizacija i prezentacija kulturne baštine (materijalne i nematerijalne kulturne baštine), tradicionalnih objekata i dvoraca te njihova održiva valorizacija
	4.1.2.4. Obnova i valorizacija nepokretnog kulturnog dobra „Arheološka zona Stari grad Krapina"

MJERA	AKTIVNOST
	4.1.2.5. Obnova i valorizacija nepokretnog kulturnog dobra Park skulptura Forma Prima u šumi Josipovac
4.1.3. Jačanje otpornosti na rizike od prirodnih katastrofa	4.1.3.1. Podrška jačanju kapaciteta lokalne civilne zaštite i protupožarne zaštite u prevenciji rizika i sanaciji aktiviranih rizika
	4.1.3.2. Proširenje infrastrukturnih kapaciteta za vatrogasnu zajednicu te ulaganje u opremanje vatrogasne zajednice i dionike u zaštiti od požara
	4.1.3.3. Izgradnja vatrogasnog centra u Krapini
	4.1.3.4. Edukacija stanovništva o načinima zaštite od prirodnih rizika te otpornosti na klimatske promjene
	4.1.3.5. Održivo planiranje zaštite od pojave klizišta i pojave poplava, uključujući razvoj prihvatljive infrastrukture za smanjenje rizika (NBS, zelena infrastruktura, geotekstil i dr.)
	4.1.3.6. Sanacija klizišta
	4.1.3.7. Održiva zaštita od zagađenja vodotoka

Popis pokazatelja učinka NRS i pokazatelja ishoda PR Krapinsko-zagorske županije i SRUP Krapina:

NRS	Strateški cilj 8. Ekološka i energetska tranzicija za klimatsku neutralnost			
	NAZIV	MJERILO	POLAZNA VRIJEDNOST (2021.)	CILJNA VRIJEDNOST (2030.)
	Emisije stakleničkih plinova (bazna godina – 1990.)	%	75,23 (2018.)	65
Plan razvoja KZŽ	Posebni cilj 9. Poticanje održivog upravljanja prirodnim i izgrađenim okolišem			
	NAZIV	MJERILO	POLAZNA VRIJEDNOST (2021.)	CILJNA VRIJEDNOST (2027.)
	Površina revitaliziranih biološki vrijednih staništa (OI.02.6.60)	ha	0 (2020.)	21
	Stanovništvo obuhvaćeno Sporazumom gradonačelnika za potpisnike za klimu i energiju (izvor: Sporazum gradonačelnika) (OI.02.6.50)	broj	10.399 (2020.)	12.500
NRS	Strateški cilj 7. Sigurnost za stabilan razvoj			
	NAZIV	MJERILO	POLAZNA VRIJEDNOST (2021.)	CILJNA VRIJEDNOST (2030.)
	BDP po stanovniku prema paritetu kupovne moći, u % prosjeka EU-a	%	65 (2019.)	75
Plan razvoja KZŽ	Posebni cilj 10. Jačanje otpornosti na rizike od katastrofa i unapređenje sustava vatrogastva			
	NAZIV	MJERILO	POLAZNA VRIJEDNOST (2021.)	CILJNA VRIJEDNOST (2027.)
	Broj članova operativnih snaga civilne zaštite, na 1000 stanovnika (OI.02.10.33.)	broj/1.000 st.	15 (2020.)	17
SRUP Krapina	Posebni cilj 4.1. Zaštita, valorizacija i održivo upravljanje prirodnim resursima i kulturnom baštinom			
	NAZIV	MJERILO	POLAZNA VRIJEDNOST (2021.)	CILJNA VRIJEDNOST (2027.)
	Broj elemenata kulturne baštine koji su obnovljeni i prilagođeni za posjećivanje i interpretaciju	broj	0	2
	Broj elemenata prirodne baštine koji su obnovljeni i prilagođeni za ekološki prihvatljivu valorizaciju	broj	0	1

Posebni cilj 4.2.: Dostupne, sigurne i održive javne površine

Svrha

Unaprjeđenje dostupnosti, održivosti i sigurnosti javnih površina temeljeno na održivom gospodarenju prostorom koje stvara atraktivno urbano okruženje.

Izazov

UP Krapina nema uspostavljen informacijski sustav o javnim zelenim površinama koji bi uključivao njihovu brojnost, površinu, lokaciju, vrstu, stanje, elemente vegetacije i urbane opreme što ukazuje na potrebu za uspostavom ujednačenog i efikasnog katastra zelenila kojim bi se dobio potpuni pregled zelenih površina. Daljnjim uređenjem javne zelene infrastrukture unaprijedio bi se vizualni identitet UP Krapina. Ističe se i potreba za planiranjem te realizacijom parkova za djecu i mlade kroz orijentiranost na inovativna rješenja za više dobnih skupina po uzoru na moderne parkove u većim gradovima, čime bi se stvorilo ugodno mjesto susreta, druženja, poticanja na aktivnost i kreativnost. Gradsko središte Krapine prirodno predstavlja zonu gravitacije, odvijanja brojnih aktivnosti i sjedište brojnih funkcija, a ona je i zbog očuvanosti srednjovjekovnog urbaniteta proglašena zaštićenom kulturno-povijesnom cjelinom. Vremešnost objekata u jezgri stoga predstavlja izazov u pogledu njihova održavanja i očuvanja u izvornom stanju. U UP Krapina nalaze se četiri *brownfield* lokacije, od kojih je većina u vlasništvu Grada Krapine. Iste su zbog napuštanja izvorne funkcije izgubile vitalnu ulogu u životu grada, a ujedno su zbog dugotrajne napuštenosti postala i mjesta koja narušavaju estetiku i sigurnost prostora, pritom zauzimajući vrijedne gradske površine. Zbog navedenog je iste potrebno obnoviti i staviti u funkciju kako bi se iskoristio njihov potencijal za dobrobit cjelokupne zajednice.

Obrazloženje

Realizacija posebnog cilja 4.2. predviđena je kroz provedbu tri mjere koje se odnose na unaprjeđenje zelene infrastrukture, revitalizaciju javnih površina i *brownfield* lokacija. Stvaranje jedinstvenog katastra zelenila i zelene infrastrukture omogućiti će bolje upravljanje i valorizaciju zelenih površina. Poticanje izgradnje i unaprjeđenje zelenih površina imati će pozitivan utjecaj na okoliš i kvalitetu života, poticanje razvoja urbanih vrtova i voćnjaka omogućit će lokalnom stanovništvu korištenje neodržavanih površina u vlasništvu JLS, dok će stvaranje dodatnih sadržaja komplementarnih javnom zelenilu pretvoriti zelene površine u mjesto susreta lokalne zajednice. Revitalizacija javnih površina provest će se kroz revitalizaciju i obnovu javnih površina starih gradskih jezgri, trgova, šetnica, pločnika, parkova i dr. te ulaganjem u sigurnost i uređenje javnog prostora. Revitalizacija *brownfield* područja predstavlja veliki potencijal u pogledu kružnog gospodarenja prostorom urbanih područja jer sprječava nepotrebnu izgradnju na neizgrađenim površinama te pruža mogućnost za unošenjem novih sadržaja u zapuštenim i neodržavanim zonama.

Popis mjera i aktivnosti posebnog cilja 4.2.

MJERA	AKTIVNOST
4.2.1. Unaprjeđenje zelene infrastrukture	4.2.1.1. Poticanje stvaranja jedinstvenog katastra zelenila i zelene infrastrukture
	4.2.1.2. Poticanje izgradnje i unaprjeđenja javnih zelenih površina i zelene infrastrukture te NBS
	4.2.1.3. Poticanje stvaranja dodatnih sadržaja komplementarnih javnom zelenilu (dječja igrališta, sprave za vježbanje itd.)
	4.2.1.4. Poticanje razvoja urbanih vrtova i voćnjaka na zapuštenim/neodržavanim zemljištima JLS u svrhu postizanja lokalne samoodrživosti
4.2.2. Revitalizacija javnih površina	4.2.2.1. Obnova i revitalizacija javnih površina (trgova, parkova, šetnica, pločnika i dr.)
	4.2.2.2. Ulaganje u infrastrukturu, obnovu i uređenje javnih površina starih gradskih jezgri
	4.2.2.3. Ulaganje u fizičku obnovu, uređenje i sigurnost javnog prostora

	4.2.2.4. Razvoj i obnova mjesnih groblja
4.2.3. Revitalizacija <i>brownfield</i> lokacija	4.2.3.1. Aktivnosti izrade i pripreme projektno-tehničke dokumentacije za obnovu i revitalizaciju <i>brownfield</i> površina, napuštenih i zapuštenih površina, uključujući rješavanje imovinsko-pravnih odnosa
	4.2.3.2. Sanacija i revitalizacija <i>brownfield</i> područja (onečišćene, napuštene ili zapuštene lokacije, vojni kompleksi, industrijske lokacije, napušteni objekti poslovne i stambene namjene, komunalni objekti i dr.)
	4.2.3.3. Razvoj plana i poticanje pilot projekta zelene urbane obnove
	4.2.3.4. Poticanje kružnog gospodarenja prostorom i zgradama

Popis pokazatelja učinka NRS i pokazatelja ishoda PR Krapinsko-zagorske županije i SRUP Krapina:

NRS	Strateški cilj 8. Ekološka i energetska tranzicija za klimatsku neutralnost			
	NAZIV	MJERILO	POLAZNA VRIJEDNOST (2021.)	CILJNA VRIJEDNOST (2030.)
	Emisije stakleničkih plinova (bazna godina – 1990.)	%	75,23 (2018.)	65
SRUP Krapina	Posebni cilj 4.2. Dostupne, sigurne i održive javne površine			
	NAZIV	MJERILO	POLAZNA VRIJEDNOST (2021.)	CILJNA VRIJEDNOST (2027.)
	Broj realiziranih projekata razvoja i unaprjeđenja javnih otvorenih površina	broj	0	4
Broj <i>brownfield</i> , napuštenih i zapuštenih površina za koje je izrađena i pripravljena projektno-tehnička dokumentacija za obnovu i revitalizaciju	broj	0	3	

Posebni cilj 4.3.: Dostupne i održive komunalne usluge za kvalitetan životni standard

Svrha

Povećanje održivosti i dostupnosti komunalnih usluga i infrastrukture u svrhu povećanja životnog standarda i smanjenja negativnog utjecaja na okoliš.

Izazov

Dio stanovnika, ponajviše na području Općine Petrovsko, spojen je na lokalni vodovod u kojem nerijetko dolazi do zamućenja vode prilikom većih kiša, stoga se iskazuje potreba za priključivanjem svih naselja na javnu vodoopskrbu. Potreba je iskazana i u pogledu uvođenja digitalnih vodomjera koji bi omogućili lakše očitovanje stanja potrošnje. Planirana je daljnja izgradnja kanalizacijskog sustava i uređaja za pročišćavanje otpadnih voda u Gornjoj Pačetini putem Aglomeracije Krapina. Izazov koji se nameće u segmentu gospodarenja otpadom je saniranje građevinskog otpada, kao i mogućnost rješavanja pitanja njegove kasnije uporabe, a istaknuta je i potreba izgradnje kazete za odlaganje azbesta. Kako bi se prikupljene sekundarne sirovine mogle još jednom sortirati, također postoji potreba za uspostavljanjem mini sortirnice. U općinama na području UP Krapina prisutan problem dotrajalosti javne rasvjete; dvije trećine rasvjetnih stupova je drveno, a kao oblik štednje, ista se isključuje u kasnim noćnim satima (nakon 23 h), zbog čega postoji potreba za njihovom rekonstrukcijom. Potrebno je poticati stanovništvo i poslovne subjekte na projekte koji se odnose na korištenje obnovljivih izvora energije te energetske učinkovitost, prije svega zgrada i domaćinstava.

Obrazloženje

Posebni cilj 4.3. planira se realizirati putem dvije mjere kroz unaprjeđenje komunalnog sustava i poticanje energetske učinkovitosti. Prva mjera obuhvaća unaprjeđenje sustava infrastrukture vodoopskrbe i odvodnje.

Cjeloviti sustav odvodnje otpadnih voda realizirati će se projektom „Sustav odvodnje i pročišćavanja otpadnih voda aglomeracije Krapina“. Unaprjeđenje sustava gospodarenja otpadom sanacijom odlagališta otpada Gorjak, izgradnjom građevinskog reciklažnog dvorišta te kazeta za azbestni otpad i izgradnjom mini sortirnice za sekundarno sortiranje otpada dovesti će do smanjenja negativnog utjecaja otpada na okoliš. Potencijali upotrebe obnovljivih izvora energije još uvijek nisu iskorišteni u punoj mjeri te je potrebno ulagati u prijelaz na takve izvore energije koji ujedno doprinose smanjenju pojave energetske siromaštva. Kroz projekt „Rekonstrukcija javne rasvjete u šetalištu i središnjem gradskom parku u Krapini“ će se ostvariti smanjenje troškova električne energije i održavanja sustava javne rasvjete, smanjenje emisije CO₂ i smanjenje svjetlosnog zagađenja.

Popis mjera i aktivnosti posebnog cilja 4.3.

MJERA	AKTIVNOST
4.3.1. Unaprjeđenje komunalnog sustava	4.3.1.1. Poticanje korištenja sustava javne vodoopskrbe na prostorima s manjim udjelom korištenja, a dostupnom infrastrukturom
	4.3.1.2. Unaprjeđenje sustava i infrastrukture vodoopskrbe
	4.3.1.3. Unaprjeđenje sustava i infrastrukture javne odvodnje
	4.3.1.4. Podrška izgradnje sustava odvodnje oborinskih voda
	4.3.1.5. Podrška kontinuiranom unaprjeđenju, modernizaciji i digitalizaciji sustava upravljanja komunalnom infrastrukturom (uključujući razvoj daljinskog praćenja potrošnje)
	4.3.1.6. Unaprjeđenje sustava gospodarenja otpadom i podrška izgradnje infrastrukture za recikliranje otpada
	4.3.1.7. Izgradnja mini sortirnice za sekundarno sortiranje otpada
	4.3.1.8. Sanacija odlagališta otpada Gorjak
	4.3.1.9. Povećanje broja zelenih otoka te omogućavanje rada mobilnih, reciklažnih dvorišta
	4.3.1.10. Podrška izgradnji građevinskog reciklažnog dvorišta te kazeta za azbestni otpad
	4.3.1.11. Izobrazno-informativne aktivnosti radi širenja svijesti o održivom gospodarenju otpadom
4.3.2. Poticanje energetske učinkovitosti	4.3.2.1. Poticaj ponovnog iskorištavanja sirovina ili uređaja principom popravka pokvarenih uređaja ili razmjene
	4.3.2.2. Poticanje energetske obnove zgrada javne namjene
	4.3.2.3. Poticanje energetske obnove stambenih objekata
	4.3.2.4. Poticanje energetske obnove objekata sa statusom kulturnog dobra
	4.3.2.5. Poticanje korištenja obnovljivih izvora energije u društvenim i gospodarskim sektorima
	4.3.2.6. Poticanje unaprjeđenja i revitalizacije sustava javne rasvjete u svrhu energetske učinkovitosti
	4.3.2.7. Rekonstrukcija javne rasvjete u šetalištu i središnjem gradskom parku u Krapini
	4.3.2.8. Poticanje korištenja OIE u svim sektorima

Popis pokazatelja učinka NRS i pokazatelja ishoda PR Krapinsko-zagorske županije i SRUP Krapina:

NRS	Strateški cilj 8. Ekološka i energetska tranzicija za klimatsku neutralnost			
	NAZIV	MJERILO	POLAZNA VRIJEDNOST (2021.)	CILJNA VRIJEDNOST (2030.)
	Stopa recikliranja komunalnog otpada	%	25,30 (2018.)	55
Plan razvoja KŽŽ	Posebni cilj 9. Poticanje održivog upravljanja prirodnim i izgrađenim okolišem			
	NAZIV	MJERILO	POLAZNA VRIJEDNOST (2021.)	CILJNA VRIJEDNOST (2027.)
	Stupanj recikliranja komunalnog otpada (OI.02.6.18.)	%	16,2 (2019.)	25
SR UP Kr	Posebni cilj 4.3. Dostupne i održive komunalne usluge za kvalitetan životni standard			

	NAZIV	MJERILO	POLAZNA VRIJEDNOST (2021.)	CILJNA VRIJEDNOST (2027.)
	Stupanj recikliranja komunalnog otpada (OI.02.6.18.)	%	29,3	33
	Udio stanovništva priključenog na sustav javne odvodnje (OI.02.6.57)	%	37,3	45

10. TERMINSKI PLAN PROVEDBE PROJEKATA OD STRATEŠKOG ZNAČAJA

10.1. Projekti od strateškog značaja za Urbano područje Krapina

U nastavku su, sukladno uputama Smjernica, prikazani projekti od strateškog značaja za Urbano područje Krapina, a koje je identificiralo Koordinacijsko vijeće iz Baze projekata koja je prikazana u nastavku dokumenta. U obrascima koji prikazuju projekte od strateškog značaja, valja istaknuti kako se u kategoriji „Status i spremnost projekata“, broj statusa odnosi na: 1 – projekt neposredne realizacije (spreman za provedbu); 2 – projekt realizacije u srednjoročnom razdoblju (spreman kroz 1-3 godine); 3 – projekt realizacije u dugoročnom razdoblju (spreman za 3+ godina). Uz navedenu kategoriju, pridodan je kratak opis spremnosti projekta u smislu projektno-tehničke dokumentacije i sl.

Prioritet	1. Prostor visoke kvalitete života
Posebni cilj	1.1. Kvalitetan i raznovrstan društveni i kulturni život
Naziv projekta od strateškog značaja	Izgradnja višenamjenske zgrade društvene i javne namjene – kulturni centar, prostori Općine i građanskih udruga
Nositelj projekta	Općina Đurmanec
Kratki opis projekta	Postojeća zgrada u kojoj posluje Općina se nalazi u lošem stanju i potrebna je izgradnja novog objekta, u sklopu kojeg se planiraju i drugi sadržaji javne namjene predviđeni za lokalne udruge. Prostor bi stoga ujedno djelovao u obliku društveno-razvojnog centra te bi se stavio na raspolaganje lokalnim i regionalnim udrugama kako bi zajedničkim radom doprinijeli razvoju i održivosti svojih postojećih programa, aktivnosti i projekata kao i razvoju novih suvremenih programa i sadržaja. U cilju razvoja društveno-kulturnog života te uz polivalentnu organizaciju prostora, u prostorima zgrade bi se odvijala razna događanja te bi bili smješteni drugi sadržaji od javnog i društvenog interesa.
Status i spremnost projekta	2 – riješeni imovinsko-pravni odnosi, u tijeku javna nabava za izradu projektne dokumentacije
Indikativni početak i planirano trajanje projekta	2023.-2025. (30 mjeseci)
Ukupna procijenjena vrijednost projekta (EUR)	2.700.000,00 €
Planirani izvori financiranja	državni proračun, lokalni proračun, EU sredstva, ITU

Prioritet	1. Prostor visoke kvalitete života
Posebni cilj	1.3. Njegovanje zdravog i aktivnog način života
Naziv projekta od strateškog značaja	Integrirani projekt razvoja višenamjenske sportske infrastrukture - SRC Podgora
Nositelj projekta	Grad Krapina
Kratki opis projekta	Integrirani projekt razvoja višenamjenske sportske infrastrukture – SRC Podgora – predstavlja objedinjen projekt razvoja višenamjenske sportske infrastrukture koja će se, osim za potrebe sporta i rekreacije, koristiti višenamjenski i za društvena i druga događanja, te kao podrška razvoju sportskog turizma i kao potpora sektoru obrazovanja. Riječ je o projektu koji integrira više elemenata koji su prikazani u akcijskom planu: <ul style="list-style-type: none"> - Izgradnja multifunkcionalne sportske dvorane u okviru SRC Podgora - Izgradnjom sportske dvorane SRC Podgora doprinijelo bi se razvoju sportskih aktivnosti na

području grada Krapine, a posebno onih koji se odvijaju u zatvorenim prostorima. Cilj je omogućiti što kvalitetnije bavljenje sportskim aktivnostima za svu djecu i mlađe uzraste, a i svim drugim sportskim entuzijastima i zaljubljenicima u sport. SRC Podgora predstavlja idealnu lokaciju za ovakvu vrstu infrastrukture koja bi postala glavno sportsko središte grada Krapine. Na području okolnih općina nema registriranih klubova širokog spektra, a postojeće dvorane u osnovnim i srednjim školama su neadekvatne što zbog svoje veličine, što zbog dvosmjenske nastave zbog čega dolazi do nemogućnosti rezerviranja termina klubova i udruga. Izgradnjom polivalentne sportske dvorane riješio bi se problem nedostatka prostora za treninge, a također bi se omogućilo nesmetano korištenje dvorane i rezervaciju termina svim klubovima i udrugama s područja grada Krapine i Urbanog područja Krapina u bilo koje doba dana.

- Rekonstrukcija i dogradnja postojeće zgrade u okviru SRC Podgora - Projekt uključuje rekonstrukciju postojećeg dijela javne zgrade u sklopu Sportsko-rekreacijskog centra Podgora na kat.čest.br. 510/3 k.o. Krapina-grad koja nije u funkciji (nekadašnja ugostiteljska namjena) u svrhu izgradnje kuglane, caffe bara te svlačionica. Projektiranje i dizajn kompletnog kuglačkog centra unutar postojeće zgrade sa pratećim prostorijama (natjecateljski prostor, prostor za gledatelje i natjecatelje, prostor za zagrijavanje natjecatelja, svlačionice, kupaonice, sanitarne prostorije, prostorije za tehničko osoblje, prostorije za potrebe kluba i sl.) planirane su sukladno važećim pravilnicima Hrvatskog kuglačkog saveza. Također, planira se i rekonstrukcija postojećeg drvenog krovišta zgrade (u potpunosti nova drvena građa krovišta i pokrov na obuhvatu zahvata), projektiranje rekonstrukcije postojeće vanjske terase i nadstrešnice, projektiranje dogradnje između kuglane i postojeće vanjske nadstrešnice radi osiguranja dodatnih prostora za sportske klubove. Riječ je i o brownfield ulaganju.
- Natkrivanje tribina nogometnog stadiona u okviru SRC Podgora - Projekt obuhvaća provedbu mjera energetske učinkovitosti: izvedba toplinske izolacije vanjske ovojnice zgrade – fasade na cijeloj zgradi sa ugradnjom nove vanjske stolarije te solarne elektrane na krovu zgrade za vlastitu potrošnju. Kompletne postojeće betonske tribine na ukupnoj duljini od cca 80 metara potrebno je natkriti pokrovom pričvršćenim na nosivu čeličnu konstrukciju, pri čemu je položaj nosivih stupova čelične rasponske konstrukcije na stražnjoj strani tribina kako bi se osigurao pogled gledatelja na kompletno igralište bez ograničenja (konzolna čelična konstrukcija krovišta). Stražnju stranu u cijeloj duljini te obje bočne strane potrebno je također zatvoriti odgovarajućom konstrukcijom čije će se rješenje definirati izradom projektne dokumentacije. Osim same čelične konstrukcije i pokrova za natkrivanje tribina, te stražnjeg i bočnog zatvaranja čelične konstrukcije, a što je definirano glavnim arhitektonskim projektom i glavnim projektom-projektom konstrukcije, definirana je i odvodnja oborinske krovne vode, gromobranska instalacija čelične konstrukcije i minimalna rasvjeta tribina. Natkrivanjem tribina omogućili bi se adekvatni uvjeti za natjecanje prema propozicijama Hrvatskog nogometnog saveza.
- Izgradnja natkrivenih teniskih terena u okviru SRC Podgora - Izgradnjom novih natkrivenih teniskih terena u okviru SRC Podgora doprinijet će razvoju adekvatne sportske infrastrukture. Projekt će podići zainteresiranost šire javnosti i potaknuti stanovništvo i sve zainteresirane na bavljenje sportom, a isto tako će omogućiti kvalitetniju organizaciju natjecanja, lokalnih, državnih te međunarodnih natjecanja u suradnji s Teniskim klubom Zagorec. Obzirom da na području Krapinsko-zagorske županije ne postoje zatvoreni teniski tereni, realizacijom projekta ostvarit će se mogućnost organizacije natjecanja za koje su jedan od uvjeta teniski tereni zatvorenog tipa. Projekt obuhvaća izgradnju tri teniska terena zatvorenog tipa što će omogućiti korištenje istih kroz cijelu godinu što će doprinijeti razvoju sporta na području Urbanog područja Krapina te šire.
- Trim staza u okviru SRC Podgora - Ovim projektom predviđa se izgradnja trim staze koja će povezivati sve sportske sadržaje u okviru SRC Podgora skladnu cjelinu. Provedbom projekta omogućit će se kvalitetni uvjeti za rekreaciju i šetnju sportaša ali i svih zainteresiranih građana.

Projekt je integriran, a u akcijskom planu je prikazan po svojim fazama, tj. elementima ulaganja.

Status i spremnost projekta	2 – imovinsko-pravni odnosi riješeni, za dio elemenata je izrađena dokumentacija, za dio elemenata je potrebno dovršiti dokumentaciju, potrebna ishodažnja dozvola
Indikativni početak i planirano trajanje projekta	2024.-2027.
Ukupna procijenjena vrijednost projekta (EUR)	7.265.450,00 €
Planirani izvori financiranja	lokalni proračun, EU sredstva, ITU

Prioritet	1. Prostor visoke kvalitete života
Posebni cilj	1.3. Njegovanje zdravog i aktivnog način života
Naziv projekta od strateškog značaja	Sportsko rekreacijska zgrada
Nositelj projekta	Općina Petrovsko
Kratki opis projekta	Svrha projekta je dovršetak Sportsko-rekreacijske zgrade. Zgrada je nedovršena, izvedeni su samo temeljni građevinski radovi. Planiranim projektom, zgrada će se u potpunosti dovesti u uporabljivo stanje. Realizacijom projekta, povećat će se sportski sadržaji za stanovnike s područja Općine Petrovsko, a infrastruktura će se moći koristiti i kao višenamjenska za potrebe društvenih, kulturnih i gospodarskih događanja.
Status i spremnost projekta	1 – glavni projekt, nije potrebna građevina dozvola, projekt spreman za realizaciju
Indikativni početak i planirano trajanje projekta	2023.-2025.
Ukupna procijenjena vrijednost projekta (EUR)	700.000,00 €
Planirani izvori financiranja	lokalni proračun, EU sredstva, ITU

Prioritet	2. Prostor održivog, inovativnog i konkurentnog gospodarstva te kvalitetnog poslovnog okruženja
Posebni cilj	2.2. Otporno, inovativno i održivo gospodarstvo
Naziv projekta od strateškog značaja	Izgradnja tržnice u Krapini
Nositelj projekta	Krakom d.o.o.
Kratki opis projekta	Projektom se planira izgradnja adekvatnog prostora za tržnicu u ulici Frana Galovića u Krapini na k.č.br. 3372/1, koji je od velike važnosti s obzirom da na području obuhvata Urbanog područja Krapina ne postoji uređena tržnica. Tržnica će sadržavati prostore poput kioska ili štandova za izravnu prodaju proizvoda i trgovinu na malo na otvorenom dijelu tržnice koji bi bio natkriven nadstrešnicom. Također, sadržavat će i prostorije za rad djelatnika tržnice i sanitarni čvor. Osim navedenog, projekt obuhvaća i uređenje parkirališta za potrebe korisnika/posjetitelja tržnice, pješački i kolni pristup predmetnoj lokaciji, kao i pristup za osobe s invaliditetom te uređenje okolnog okoliša. Cilj ovog projekta je omogućiti svim malim proizvođačima, poljoprivrednim gospodarstvima, obrtima i sl. adekvatne uvjete za lakši pristup tržištu ponude i potražnje kroz promociju i prodaju svojih proizvoda, a stanovnicima Urbanog područja Krapina i šire okolice stvoriti kvalitetniji i veći izbor domaćih i svježih namirnica. Prednost stanovnicima urbanog područja predstavlja također planirana lokacija tržnice u centru grada te pristupačnost istoj. S obzirom na navedeno projekt kombinira ulaganja u potpurnu infrastrukturu koja potiče rad OPG-ova te prodaju njihovih proizvoda, kao i element višenamjenske infrastrukture.
Status i spremnost projekta	1 – projektna dokumentacija izrađena, ishodažnja građevinske dozvole
Indikativni početak i planirano trajanje projekta	2024.-2026.

Ukupna procijenjena vrijednost projekta (EUR)	1.327.230,00 €
Planirani izvori financiranja	lokalni proračun, EU sredstva, ITU

Prioritet	2. Prostor održivog, inovativnog i konkurentnog gospodarstva te kvalitetnog poslovnog okruženja
Posebni cilj	2.2. Otporno, inovativno i održivo gospodarstvo
Naziv projekta od strateškog značaja	Interpretacijski centar Gastro Zagorje
Nositelj projekta	Općina Radoboj
Kratki opis projekta	Cilj realizacije projekta „GASTRO ZAGORJE“ je stvoriti preduvjete za povećanje turističkog interesa i prepoznatljivosti destinacije, povećanje turističke potrošnje kroz unaprjeđenje turističke kvalitete i turističkih sadržaja. Projekt uključuje turističku interpretaciju i valorizaciju gastronomske baštine i autohtonih jela/pića Hrvatskog Zagorja. Dio interpretacijskog centra je i interpretacijski odjel vinove loze, a prezentirat će kulturno-povijesnih i zemljopisnih značajki te turističke i eno gastronomske ponude lokaliteta općine Radoboj, jedne od najstarijih okamina lista vinove loze starosti između 14 i 19 milijuna godina. Interpretacijski centar Gastro Zagorje će biti smješten na prvom katu postojećeg društvenog doma u centru Radoboja koji je potrebno urediti/adaptirati zajedno sa pripadajućim trgovim i prostorom oko samog doma. Interpretacijski centar biti će programski povezan s Hižom zagorskih štrukli, u kojoj će se moći kupiti svježe pripremljeni zagorski štrukli.
Status i spremnost projekta	1 – izrađen glavni projekt
Indikativni početak i planirano trajanje projekta	2023.-2027.
Ukupna procijenjena vrijednost projekta (EUR)	2.000.000,00 €
Planirani izvori financiranja	lokalni proračun, EU sredstva, ITU

Prioritet	2. Prostor održivog, inovativnog i konkurentnog gospodarstva te kvalitetnog poslovnog okruženja
Posebni cilj	2.2. Otporno, inovativno i održivo gospodarstvo
Naziv projekta od strateškog značaja	Vinska cesta Straža – Kukelj
Nositelj projekta	Općina Jesenje
Kratki opis projekta	Izgradnjom vinske ceste pružit će se mogućnost revitalizacije i turističke dostupnosti vinorodnih područja Općine Jesenje čime će se stvoriti povoljni uvjeti za razvoj obiteljskih poljoprivrednih gospodarstava i zaustaviti demografsko propadanje tih krajeva. Uz ugostiteljsku i ostalu turističku ponudu, vinsku cestu upotpunjuju ljepote živopisnih zagorskih bregea, ali i tradicija utkana u to područje. Projekt kombinira ulaganja u javnu turističku infrastrukturu s podrškom razvoju gospodarstva.
Status i spremnost projekta	3 – idejni projekt
Indikativni početak i planirano trajanje projekta	2024.-2027.
Ukupna procijenjena vrijednost projekta (EUR)	1.200.000,00 €
Planirani izvori financiranja	državni proračun, lokalni proračun, EU sredstva, ITU

Prioritet	2. Prostor održivog, inovativnog i konkurentnog gospodarstva te kvalitetnog poslovnog okruženja
-----------	---

Posebni cilj	2.2. Otporno, inovativno i održivo gospodarstvo
Naziv projekta od strateškog značaja	Lovne staze krapinskih neandertalaca
Nositelj projekta	Općina Jesenje
Kratki opis projekta	U sklopu lovne staze krapinskih neandertalaca nalazi se eksploatacijsko polje kamena zeolita koje je trenutno zatvoreno. Cilj projekta je revitalizacija područja bivšeg kamenoloma odnosno eksploatacijskog polja na lokaciji Tuf u Donjem Jesenju te njegova prenamjena u turističku svrhu. Projekt lovnih staza krapinskih neandertalaca usko je vezan za navedenu lokaciju s obzirom da je znanstveno dokazano da je značajni dio kamene zbirke oruđa i oružja pronađen na lokalitetu Hušnjakovo u Krapini izrađen od kamena tufa koji su neandertalci uzimali na navedenoj lokaciji na kojoj se planira stvaranje uvjeta za održavanje pokaznih edukativnih radionica za posjetitelje lovne staze.
Status i spremnost projekta	2 – glavni projekt
Indikativni početak i planirano trajanje projekta	2025.-2026.
Ukupna procijenjena vrijednost projekta (EUR)	150.000,00 €
Planirani izvori financiranja	državni proračun, lokalni proračun, EU sredstva, ITU

Prioritet	2. Prostor održivog, inovativnog i konkurentnog gospodarstva te kvalitetnog poslovnog okruženja
Posebni cilj	2.2. Otporno, inovativno i održivo gospodarstvo
Naziv projekta od strateškog značaja	Rekonstrukcija zgrade Magistratska 13 u Krapini
Nositelj projekta	Grad Krapina
Kratki opis projekta	Centar za posjetitelje nalaziti će se na lokaciji u centru grada Krapine, na adresi Magistratska ulica 13 (<i>brownfield</i> objekt). Na uličnoj strani objekta nalaziti će se prijavni prostor Centra za posjetitelje, odnosno ured Turističke zajednice grada Krapine. Kao glavni prostor predviđen je onaj u dvorištu koji će služiti kao muzejski prostor (centar za posjetitelje na temu festivala i tradicije) te kao suvenirnica sa autohtonim suvenirima. Podrumski dio zgrade služiti će kao prostor za održavanje radionica na temu kulinarstva i restorana (zagorski štruklji, klošter kiflini, krapinski doručak i sl.) u kojem će se učenici srednjih škola moći educirati na temu kulinarske tradicije te promocija i radionice o autohtonim zagorskim vinima. Kat objekta služiti će kao prostor za udrugu "Društvo za kajkavsko kulturno stvaralaštvo", arhivu notnih zapisa te ostalih dokumenata vezanih za festival kajkavskih popevki kao i za kongresnu dvoranu te prostore za TZ Krapinsko-zagorske županije. U kongresnim dvoranama moći će se uz razna okupljanja i sastanke održavati i skupovi na temu tradicije i kajkavskog jezika.
Status i spremnost projekta	3 – riješeni imovinsko-pravni odnosi, potrebna novelacija projektne dokumentacije
Indikativni početak i planirano trajanje projekta	2025.-2027.
Ukupna procijenjena vrijednost projekta (EUR)	3.318.100,00 €
Planirani izvori financiranja	lokalni proračun, EU sredstva, ITU

Prioritet	2. Prostor održivog, inovativnog i konkurentnog gospodarstva te kvalitetnog poslovnog okruženja
Posebni cilj	2.2. Otporno, inovativno i održivo gospodarstvo
Naziv projekta od strateškog značaja	Izgradnja turističke infrastrukture - Projekt Strahinjšćica

Nositelj projekta	Općina Radoboj
Kratki opis projekta	<p>Gora Strahinjščica prepuna je očuvane prirode i ljepote krajolika karakterističnih za Zagorje – isprepleteni nizovi zelenih brežuljaka i udolina. Općina Radoboj prepoznala je razvoj sportskog-pustolovnog, tzv. <i>outdoor</i> turizma s posebnim naglaskom na cikeloturizam. Lokalne biciklističke i pješačke staze prema stupnju težine treba razvrstati kako bi ponuda odgovarala ciljnim skupinama turista: obitelji, poslovni ljudi na aktivnom odmoru, tranzitni gosti. Staze je potrebno označiti adekvatnom signalizacijom, precizno mapirati i osigurati dostupnost pratećih usluga (odmorišta, servisi, sanitarni čvorovi, ugostiteljska ponuda). <i>Bike park</i> je specifičan oblik biciklističke infrastrukture koji ima svoju sportsku, rekreativnu, društvenu ali i turističku odnosno gospodarsku funkciju. Planira se obuhvatiti uređenje površine i izgradnje <i>bike playgrounda</i> zajedno sa pristupnim parkiralištem i odmorišnom zonom. Projektom se predlaže i uređenje, oblikovanje i povezivanje postojećih staza koje se protežu općinama Radoboj i Jesenje te Gradom Krapinom. Identificirane rute na spomenutom području su: - planinarska: Strahinjščica - Strahinje - Sušec - biciklistička ruta: Kružna županijska ruta i Ruta Mirna - pješačke: Putevima orhideja - kolno-pješačko-biciklističke: vinske ceste te ulaganje u izgradnju i označavanje novih staza i puteva kao što je pješačko-biciklistička staza Krapina-Radoboj. Ova staza izravno je spojena na stazu ZaZaKr i uključuje općinu Radoboj i Strahinjščicu kao NATURA 2000 područje u planirane biciklističke rute Krapinsko-zagorske županije. Staza bi spajala središte općine Radoboj u kojem se nalazi sportsko-rekreativni centar sa sportsko-rekreativnim centrom u Podgori (Krapina) te bi prolazila iznimno atraktivnim lokalitetima Strahinjščice, kako za bicikliste tako i za pješake.</p> <p>Staza je koncipirana kao izravni spoj, uz kapilarne odvojke koji kružno spajaju sve atraktivne lokalitete koje Strahinjščica nudi (Staza orhideja, Kajbumščakov put, Crkva Sv. Jakova, planinarski dom u Radoboju i planinarska kuća na Strahinjščici, ... Potrebna širina staze je 4 metra kako bi se osigurala sigurnost i za one koji se odluče na obilazak pješke, kao i za one koji će ju obilaziti biciklom. Kapilarni odvojci bili bi širine 2,5 metara jer se na njima očekuje manja koncentracija biciklista i pješaka.</p> <p>Također je bitno napomenuti kako bi ova staza bila najkraći pješački spoj između Krapine i Radoboja, i to zbog činjenice da radi tehničkih razloga nije moguća izgradnja nogostupa na cijeloj dionici županijske ceste koja spaja Radoboj i Krapinu kroz Trški Vrh te ona nije u potpunosti sigurna za pješake, a posebno ugrožena su djeca i mladi. Uz stazu je potrebno izgraditi i modernu infrastrukturu koja se uz ovakve objekte podrazumijeva, kao stajališta - odmorišta, punionica bicikala. Ova staza ne bi bila samo spoj na stazu ZaZaKr već bi svojom atraktivnosti i sama doprinijela povećanju broja ciklo turista na ITU području.</p>
Status i spremnost projekta	2 – u tijeku izrada projektne dokumentacije za stazu, u izradi idejno rješenje sadržaja vezanih uz staze
Indikativni početak i planirano trajanje projekta	2024.-2027.
Ukupna procijenjena vrijednost projekta (EUR)	3.318.070,21 €
Planirani izvori financiranja	lokalni proračun, EU sredstva, ITU

Prioritet	2. Prostor održivog, inovativnog i konkurentnog gospodarstva te kvalitetnog poslovnog okruženja
Posebni cilj	2.2. Otporno, inovativno i održivo gospodarstvo
Naziv projekta od strateškog značaja	Planinarsko-biciklistička staza Strahinjščica
Nositelj projekta	Općina Jesenje
Kratki opis projekta	Planinarsko-biciklistička staza Strahinjščica zamišljena je kao nova staza koja bi revitalizirala stari planinarski put od Trakoščana do planinarskog doma na Strahinjščici. Sama staza protezala bi se od Cerje Jesenjskog gdje bi se odvajala kao novi krak postojeće biciklističke rute Trakoščan - Gornje Jesenje. Navedena staza spojila bi Lovački dom u mjestu Cerje Jesenjsko s budućim planinarskim domom u Brdu Jesenjskom i planinarski dom na Strahinjščici. Važno je napomenuti da navedena planinarsko-biciklistička staza u jednom

	dijelu može prolaziti i teritorijem Općine Radoboj, kao i samog Grada Krapine s obzirom da navedeni planinarski dom na Strahinjščici teritorijalno pripada gradu.
Status i spremnost projekta	2 – idejni projekt
Indikativni početak i planirano trajanje projekta	2024.-2026.
Ukupna procijenjena vrijednost projekta (EUR)	400.000,00 €
Planirani izvori financiranja	državni proračun, lokalni proračun, EU sredstva, ITU

Prioritet	2. Prostor održivog, inovativnog i konkurentnog gospodarstva te kvalitetnog poslovnog okruženja
Posebni cilj	2.2. Otporno, inovativno i održivo gospodarstvo
Naziv projekta od strateškog značaja	Planinarski dom Brdo Jesenjsko
Nositelj projekta	Općina Jesenje
Kratki opis projekta	Planinarski dom Brdo Jesenjsko zamišljen je kao sjecište planinarskih staza koje vode prema vrhu Strahinjščice, ali i povezuju Ravnu Goru, Trakošćan, Općinu Bednja, Općinu Novi Golubovec i Radoboj s planinom Strahinjščicom.
Status i spremnost projekta	3 – idejni projekt
Indikativni početak i planirano trajanje projekta	2024.-2026.
Ukupna procijenjena vrijednost projekta (EUR)	200.000,00 €
Planirani izvori financiranja	državni proračun, lokalni proračun, EU sredstva, ITU

Prioritet	2. Prostor održivog, inovativnog i konkurentnog gospodarstva te kvalitetnog poslovnog okruženja
Posebni cilj	2.2. Otporno, inovativno i održivo gospodarstvo
Naziv projekta od strateškog značaja	Vidikovac "Jesejanski obzor"
Nositelj projekta	Općina Jesenje
Kratki opis projekta	Na 503 metra nadmorske visine u naselju Brdo Jesenjsko smjestila se stijena sa koje se za lijepog vremena pogled pruža prema Sloveniji i dalje prema Alpama, kao i prema Ivančici, Ravnoj i Gori i Maceljskom gorju. Vidikovac "Jesejanski obzor" će posjetiteljima pružati nezaboravan pogled na zagorske brege smještene između navedenih planina i gorja te će biti dio budućeg planinarskog centra u mjestu Brdo Jesenjsko.
Status i spremnost projekta	2 – idejni projekt
Indikativni početak i planirano trajanje projekta	2023.-2024.
Ukupna procijenjena vrijednost projekta (EUR)	70.000,00 €
Planirani izvori financiranja	državni proračun, lokalni proračun, EU sredstva, ITU

Prioritet	3. Prostor povezanosti i dostupnosti
Posebni cilj	3.1. Kvalitetna prometna povezanost i dostupnost
Naziv projekta od strateškog značaja	Pješačko-biciklistička staza Špoljari
Nositelj projekta	Općina Jesenje

Kratki opis projekta	U živopisnom krajoliku koji se proteže između planina Ivančice, Strahinjčice, Ravne Gore i Maceljskog gorja nalazi se općina Jesenje. U vremenu kada se sve više turista rekreativaca okreće kontinentalnom i ciklo turizmu namjera je izgraditi pješačko biciklističke staze kojima bi se povećala turistička ponuda i poticao razvoj ruralnog područja. Izgradnjom pješačko-biciklističke staza Špoljari povezala bi Gornje i Donje Jesenje preko stare, a sada zapuštene pješačke rute s potencijalom daljnjeg spajanja na slične staze u Općini Đurmanec.
Status i spremnost projekta	2 – idejni projekt
Indikativni početak i planirano trajanje projekta	2023.-2025.
Ukupna procijenjena vrijednost projekta (EUR)	200.000,00 €
Planirani izvori financiranja	državni proračun, lokalni proračun, EU sredstva, ITU

Prioritet	3. Prostor povezanosti i dostupnosti
Posebni cilj	3.1. Kvalitetna prometna povezanost i dostupnost
Naziv projekta od strateškog značaja	Izgradnja pješačko-biciklističke staze D74 Dobrenc - LC 22013 (G. Jesenje-Brdo Jesenjsko)
Nositelj projekta	Općina Jesenje
Kratki opis projekta	Svrha projekta je osigurati siguran prolazak pješacima i biciklistima, a posebice školskoj djeci iz zaselka Osredečki i Žutnički do crkve i škole, te do centra mjesta Gornje Jesenje kojem teritorijalno pripadaju. Mještani navedenih zaselaka trenutno nemaju siguran pristup centru Gornjeg Jesenja gdje se nalaze; crkve, škola, dječji vrtić, liječnik, stomatolog, ljekarna, trgovina itd. jer se sav pješački promet odvija državnom cestom D74 koja u tom dijelu prolazi kroz niz krivina i koji je označen kao crna točka jer je na tom dijelu zabilježen veliki broj prometnih nezgoda od kojih su neke bile i sa smrtnim ishodom. Posebno je intenzivan teretni promet jer se na području tih zaselaka nalazi kamenolom Gorjak, a navedena cesta je i glavna cesta koja povezuje Krapinu s Varaždinom i Varaždinskom županijom.
Status i spremnost projekta	1 – glavni projekt
Indikativni početak i planirano trajanje projekta	2023.
Ukupna procijenjena vrijednost projekta (EUR)	60.000,00 €
Planirani izvori financiranja	državni proračun, lokalni proračun, EU sredstva, ITU

Prioritet	3. Prostor povezanosti i dostupnosti
Posebni cilj	3.1. Kvalitetna prometna povezanost i dostupnost
Naziv projekta od strateškog značaja	Izgradnja biciklističko-pješačke staze s rekonstrukcijom nerazvrstane ceste NC 1.5., na k.č. 1678/2, k.o. Velika Ves
Nositelj projekta	Grad Krapina
Kratki opis projekta	Izgradnjom biciklističko-pješačke staze uz integriranu rekonstrukciju nerazvrstane ceste NC 1.5., na katastarskoj čestici 1678/2, k.o. Velika Ves i izgradnjom nogostupa na najfrekventnijoj cesti „Ruka-Jazvine“ s kojom je grad Krapina prometno povezan s susjednom općinom Radoboj omogućit će se kvalitetnija izvedba vrlo važne prometnice i poboljšanje sigurnosti za sve sudionike u prometu. Izvedba predmetnog projekta je od velike važnosti radi vrlo lošeg stanja same prometnice na kojoj ne postoji adekvatna javna rasvjeta i sustava odvodnje. Pritom valja istaknuti kombinaciju obnove i očuvanja zelene infrastrukture s primjenom mjera energetske učinkovitosti u smislu postavljanja nove ekološke javne rasvjete čime će se voditi računa o svjetlosnom onečišćenju i uštedi.
Status i spremnost projekta	2 – projektno-tehnička dokumentacija spremna, potrebno ishodačenje dozvola

Indikativni početak i planirano trajanje projekta	2023.-2026.
Ukupna procijenjena vrijednost projekta (EUR)	1.500.000,00 €
Planirani izvori financiranja	lokalni proračun, EU sredstva, ITU

Prioritet	4. Očuvani, zeleni, sigurni i održivi prostor
Posebni cilj	4.1. Zaštita, valorizacija i održivo upravljanje prirodnim resursima i kulturnom baštinom
Naziv projekta od strateškog značaja	Zagorska hiža - očuvanje tradicijske gradnje kuća Hrvatskog zagorja
Nositelj projekta	Općina Jesenje
Kratki opis projekta	U gradnji tradicionalnih zagorskih stambenih i gospodarskih objekata izuzetnu važnost imao je hrast od kojeg su narodni graditelji izrađivali građu za gradnju. Tako su nastajale hiže mazanke, kuće izgrađene od drvenih greda omazane blatom i okrečene modrom galicom čiji krovovi su bili prekriveni raženom slamom ili crijepom biberom. Ovim projektom planira se obnova i prezentacija stare drvene kuće u kojoj će se urediti postav posvećen tradicijskoj gradnji. Nastavit će se sa aktivnostima kako bi preostale drvene kuća na prostoru općine Jesenje bile obnovljene i sačuvalo ih se od propadanja.
Status i spremnost projekta	3 – idejni projekt
Indikativni početak i planirano trajanje projekta	2025.-2027.
Ukupna procijenjena vrijednost projekta (EUR)	100.000,00 €
Planirani izvori financiranja	državni proračun, lokalni proračun, EU sredstva, ITU

Prioritet	4. Očuvani, zeleni, sigurni i održivi prostor
Posebni cilj	4.1. Zaštita, valorizacija i održivo upravljanje prirodnim resursima i kulturnom baštinom
Naziv projekta od strateškog značaja	Rekonstrukcija zgrade doma u svrhu razvoja civilne zaštite na području Općine Petrovsko
Nositelj projekta	Općina Petrovsko
Kratki opis projekta	Dom na području Općine Petrovsko rekonstruirat će se kako bi se povećala energetska učinkovitost zgrade, te uredili unutarnji prostori, a sve u svrhu da se ista u budućnosti, ako će biti potrebno, može koristiti u svrhu civilne zaštite. Navedenim projektom jačaju se kapaciteti civilne zaštite na prostoru Općine Petrovsko. Objekt osigurava višenamjensku funkcionalnost.
Status i spremnost projekta	1 – glavni projekt, nije potrebna građevinska dozvola, projekt spreman za realizaciju
Indikativni početak i planirano trajanje projekta	2024.-2026. (24 mjeseca)
Ukupna procijenjena vrijednost projekta (EUR)	750.000,00 €
Planirani izvori financiranja	lokalni proračun, EU sredstva, ITU

Prioritet	4. Očuvani, zeleni, sigurni i održivi prostor
Posebni cilj	4.1. Zaštita, valorizacija i održivo upravljanje prirodnim resursima i kulturnom baštinom

Naziv projekta od strateškog značaja	Izgradnja vatrogasnog centra u Krapini
Nositelj projekta	Grad Krapina
Kratki opis projekta	Izgradnja vatrogasnog centra u Krapini doprinijet će stvaranju adekvatnog prostora za obavljanje vatrogasne djelatnosti na urbanom području i šire. JVP Krapina je trenutno smještena na dvije različite lokacije u tuđem vlasništvu, a problem predstavljaju i vatrogasne garaže koje su dislocirane što uvelike smanjuje intervencijsku sposobnost. Također postoji nedostatak parkirališnih mjesta i adekvatnih poligona za vatrogasne vježbe. Provedbom projekta unaprijedit će se uvjeti za rad i redovno odvijanje svakodnevnih aktivnosti vatrogasaca čime će se povećati mogućnosti te sposobnost suzbijanja požara na području djelovanja kao i brzina odaziva na dojava o intervencijama. Izgradnjom vatrogasnog centra omogućit će se dovoljan te adekvatan prostor za skladištenje sve potrebne vatrogasne opreme i vatrogasnih vozila. Provedba projekta doprinijet će razvoju vatrogasne djelatnosti u smislu podizanja kvalitete radnih uvjeta, modernizaciji te stvaranju adekvatnog prostora.
Status i spremnost projekta	2 – u tijeku rješavanje imovinsko-pravnih odnosa, potrebna izrada projektne dokumentacije
Indikativni početak i planirano trajanje projekta	2024.-2026.
Ukupna procijenjena vrijednost projekta (EUR)	3.250.000,00 €
Planirani izvori financiranja	lokalni proračun, EU sredstva, ITU

Prioritet	4. Očuvani, zeleni, sigurni i održivi prostor
Posebni cilj	4.2. Dostupne, sigurne i održive javne površine
Naziv projekta od strateškog značaja	Uređenje središnjeg gradskog parka
Nositelj projekta	Grad Krapina
Kratki opis projekta	<p>Središnji gradski park predstavlja jedan od najvažnijih društveno javnih prostora u gradu Krapini koji obiluje društvenim događanjima u okviru institucija koje djeluju na području parka, odnosno šetališta hrvatskog narodnog preporoda, Parka Matice hrvatske, Trga D.M.Grmeka i Trga Stjepana Radića. U parku se nalaze Osnovna škola "Ljudevit Gaj" Krapina, Srednja škola Krapina, Veleučilište hrvatsko zagorje Krapina, Pučko otvoreno učilište Krapina s Festivalskom dvoranom, Gradska knjižnica Krapina i službe općinskog suda.</p> <p>U centralnom dijelu parka nalazi se najveće dječje igralište na području Grada Krapine. Obzirom da većim dijelom park predstavlja pješačku zonu i parkovne površine namijenjene korištenju građana za odmor, rekreaciju, dječje igre, istog je potrebno obnoviti, urediti i osigurati sigurnost predmetnog javnog prostora. Projektom je obuhvaćena zamjena asfaltne podloge, ostale komunalne infrastrukture, izgradnja i uređenje javne slavine sa zdravstvenom ispravnom pitkom vodom te obuhvaća cjelovito hortikulturno uređenje. Projekt obuhvaća uspostavljanje i uređenje biciklističke staze kojom se grad planira povezati u jednu cjelinu u smislu biciklističke infrastrukture. Projekt osigurava višenamjensku ulogu parka kao prostora za odmor i rekreaciju, prostora zelene infrastrukture koja doprinosi jačanju otpornosti urbanog prostora na rizike i posljedice klimatskih promjena te prostora za održavanje društvenih događanja i okupljanja, kao socijalne komponente doprinosa projekta.</p> <p>Projekt obuhvaća provedbu mjera energetske učinkovitosti (zamjena postojeće s novom pametnom ekološkom javnom rasvjetom čime će se smanjiti potrošnja električne energije kao i svjetlosno onečišćenje), a ujedno i povećati sigurnosti (osvjetljavanje određenih dijelova parka i integrirani video nadzor). Realizacija predmetnog integriranog projekta pozitivno će utjecati na kvalitetu života stanovnika čitavog urbanog područja.</p>
Status i spremnost projekta	2 – riješeni su imovinsko-pravni odnosi, izrađen dio projektne dokumentacije
Indikativni početak i planirano trajanje projekta	2024.-2026.

Ukupna procijenjena vrijednost projekta (EUR)	1.500.000,00 €
Planirani izvori financiranja	lokalni proračun, EU sredstva, ITU

10.2. Baza projekata UP Krapina

Sukladno Smjernicama za uspostavu urbanih područja i izradu strategija razvoja urbanih područja za financijsko razdoblje do kraja 2027. g. baza projekata fokusirana je na one projekte koje je moguće provoditi kroz ITU mehanizam, no uključeni su i oni koje je moguće financirati iz drugih programa i fondova Europske Unije. Pregled baze projekata te mjera čijoj provedbi doprinose prikazan je u Tablica 32.

Tablica 32: Baza projekata Urbanog područja Krapina

Mjera	Naziv projekta	Nositelji projekata i partneri	Ukupna procijenjena vrijednost kroz cijelo provedbeno razdoblje (2023.-2027.)	Ukupna procijenjena vrijednost kroz trogodišnje razdoblje (2023.-2025.)
1.1.1. Dostupna i prilagođena društvena infrastruktura	Uređenje multifunkcijske dvorane u POU Krapina	POU Krapina, Grad Krapina	3.318.100,00 €	1.659.050,00 €
	Izgradnja višenamjenske zgrade društvene i javne namjene – kulturni centar, prostori Općine i građanskih udruga	Općina Đurmanec	2.700.000,00 €	2.700.000,00 €
1.2.1. Unaprjeđenje socijalnih usluga	Unaprjeđenje kvalitete socijalnih usluga u lokalnoj zajednici i nabava električnih vozila potrebnih za realizaciju projekta	Općina Radoboj, partneri: GDCK Krapina, Udruga OSIT, udruge umirovljenika s UP Krapina	3.981.684,24 €	1.990.842,12 €
1.3.2. Unaprjeđenje sportsko-rekreativne infrastrukture	Integrirani projekt razvoja višenamjenske sportske infrastrukture – SRC Podgora	Grad Krapina, partneri: Krapinski sportski savez, JLS UP Krapina	7.265.450,00 €	4.390.450,00 €
	Sportsko rekreacijska zgrada	Općina Petrovsko, Udruga ŠRC GMAJNA Štuparje	700.000,00 €	700.000,00 €
2.1.1. Podrška unaprjeđenju sektora obrazovanja	Izgradnja i opremanje nove zgrade Osnovne škole "Ljudevit Gaj" Krapina	Grad Krapina; OŠ Ljudevit Gaj Krapina	13.272.280,84 €	0,00 €
2.1.2. Visokokvalitetna suradnja između sustava obrazovanja i tržišta rada	Ulaganje i provođenje aktivnosti cjeloživotnog učenja - Edukacija o EU fondovima	Općina Radoboj, partneri: udruge mladih, savjeti mladih, POU Krapina, JLS UP Krapina, Poduzetnički centar KZZ	1.327.228,05 €	929.059,64 €
2.2.1. Jačanje konkurentnosti i inovativnosti gospodarstva	FOOD park	Općina Radoboj, partneri: Đurmanec, Petrovsko, Jesenje, Krapina, osnovne i srednje škole, fakulteti	3.981.684,24 €	1.990.842,12 €
2.2.2. Revitalizacija poljoprivrednih djelatnosti	Izgradnja tržnice u Krapini	Krakom d.o.o., partneri: Grad Krapina, JLS UP Krapina, lokalni OPG-ovi UP Krapina	1.327.230,00 €	995.422,50 €
2.2.3. Održivi, otporni i diversificirani turistički razvoj	Crna kraljica III - Izgradnja pješačkog mosta s prilazom	Grad Krapina; partneri: Krapinsko-zagorska županija, Muzeji hrvatskog zagorja, POU Krapina, TZ Grada Krapine	4.300.000,00 €	0,00 €
	Interpretacijski centar Gastro Zagorje	Općina Radoboj; TZ KZZ	2.000.000,00 €	1.200.000,00 €
	Modernizacija Muzeja Radboa	Općina Radoboj	2.000.000,00 €	1.000.000,00 €
	Vinska cesta Straža - Kukelj	Općina Jesenje, partneri: Udruga vinogradara, podrumara i prijatelja dobrog vina "Sv. Martin" Jesenje	1.200.000,00 €	540.000,00 €
	Lovne staze krapinskih neandertalaca	Općina Jesenje, partner: Udruga za razvoj turizma "Jesen" Jesenje	150.000,00 €	100.000,00 €
	Rekonstrukcija zgrade Magistratska 13 u Krapini	Grad Krapina, partner: TZ Krapina	3.318.100,00 €	1.659.050,00 €
	Šemničke toplice	Grad Krapina, Krapinsko-zagorska županija	16.000.000,00 €	6.000.000,00 €
	Rekonstrukcija zgrade Kneippovog lječilišta u Krapini	Muzeji Hrvatskog zagorja; Grad Krapina	6.636.140,42 €	636.140,42 €
	Poučna staza Petrovsko	Općina Petrovsko	91.023,38 €	72.997,54 €
	Izgradnja turističke infrastrukture - Projekt Strahinjščica	Općina Radoboj, partneri: Grad Krapina, Općina Jesenje, Maraton klub Krapina, KASK, HPD Radoboj, NK Radoboj, NK Zagorec, KPJ Jastreb	3.318.070,21 €	1.327.228,09 €

Mjera	Naziv projekta	Nositelji projekata i partneri	Ukupna procijenjena vrijednost kroz cijelo provedbeno razdoblje (2023.-2027.)	Ukupna procijenjena vrijednost kroz trogodišnje razdoblje (2023.-2025.)
	Planinarsko-biciklistička staza Strahinjščica	Općina Jesenje, Udruga aktivisti Brdo, LD Kuna	400.000,00 €	300.000,00 €
	Planinarski dom Brdo Jesenjsko	Općina Jesenje, Udruga aktivisti Brdo	200.000,00 €	150.000,00 €
	Vidikovac "Jesejanski obzor"	Općina Jesenje, Udruga aktivisti Brdo	70.000,00 €	70.000,00 €
	Izgradnja planinarskog doma, vrtne sjenice, polivalentnog sportskog igrališta i vidikovca	Općina Đurmanec, PD HUSNI Đurmanec	950.000,00 €	850.000,00 €
3.1.1. Unaprjeđenje prometne infrastrukture	Izgradnja infrastrukture potrebne za unaprjeđenje mikromobilnosti i povećanje sigurnosti na području Općine Đurmanec (zona Mjesnog groblja).	Općina Đurmanec	1.061.782,46 €	1.061.782,46 €
	Poboljšanje prometne infrastrukture	Općina Radoboj	1.592.673,67 €	1.194.505,26 €
	Rekonstrukcija postojeće nerazvrstane ceste na području Općine Petrovsko na k.č. 1833/1; k.o. Svedruža, 852/7; k.o. Putkovec	Općina Petrovsko	1.450.000,00 €	950.000,00 €
	Rekonstrukcija postojeće nerazvrstane ceste na području Općine Petrovsko (na k.č. 1226/5; k.o. Petrovsko i na k.č. 1854/2; k.o. Svedruža)	Općina Petrovsko	1.200.000,00 €	700.000,00 €
	Izgradnja spojne ceste Lužani Zagorski - Donje Jesenje	Općina Jesenje	120.000,00 €	120.000,00 €
	Rekonstrukcija mosta oštećenog u potresu u naselju Lepajci	Grad Krapina	678.274,11 €	678.274,11 €
3.1.2. Poticanje održive mobilnosti	Pješačko-biciklistička staza Špoljari	Općina Jesenje, ŠRU Orkan Donje Jesenje	200.000,00 €	200.000,00 €
	Izgradnja pješačko-biciklističke staze D74 Dobrenc - LC 22013 (G. Jesenje-Brdo Jesenjsko)	Općina Jesenje	60.000,00 €	60.000,00 €
	Izgradnja biciklističko-pješačke staze s rekonstrukcijom nerazvrstane ceste NC 1.5., na k.č. 1678/2, k.o. Velika Ves	Grad Krapina	1.500.000,00 €	1.250.000,00 €
	Razvoj biciklističke infrastrukture na području grada Krapine	Grad Krapina	1.725.400,00 €	826.700,00 €
	Park&Ride	Općina Đurmanec	930.000,00 €	930.000,00 €
4.1.2. Zaštita kulturne baštine	Zagorska hiža - očuvanje tradicijske gradnje kuća Hrvatskog zagorja	Općina Jesenje, partner: AKUD "Žensko kazalište" iz Gornjeg Jesenja	100.000,00 €	25.000,00 €
	Crna kraljica I - Obnova kulturnog dobra Arheološka zona Stari grad u Krapini	Grad Krapina; partneri: Krapinsko-zagorska županija, Muzeji hrvatskog zagorja, POU Krapina, TZ Grada Krapine	5.500.000,00 €	1.500.000,00 €
	Crna kraljica II - Obnova kulturnog dobra Park skulptura Forma Prima u šumi Josipovac	Grad Krapina; partneri: Krapinsko-zagorska županija, Muzeji hrvatskog zagorja, POU Krapina, TZ Grada Krapine	2.500.000,00 €	0,00 €
4.1.3. Jačanje otpornosti na rizike od prirodnih katastrofa	Rekonstrukcija zgrade doma u svrhu razvoja civilne zaštite na području Općine Petrovsko	Općina Petrovsko, LD "Fazan" Petrovsko	750.000,00	600.000,00
	Izgradnja vatrogasnog centra u Krapini	Grad Krapina, partneri: JVP, DVD, GD Crveni križ, JLS UP Krapina	3.250.000,00 €	2.437.500,00 €
4.2.2. Revitalizacija javnih površina	Uređenje središnjeg gradskog parka	Grad Krapina, partneri: OŠ Ljudevit Gaj Krapina, SŠ Krapina, GK Krapina, POU Krapina, VHZ Krapina	1.500.000,00 €	1.075.000,00 €
	Uređenje Mjesnog groblja u Đurmancu	Općina Đurmanec	910.000,00 €	730.000,00 €
	Spomen obilježje "Golubica"	Općina Petrovsko	12.832,72 €	2.832,72 €

11. INDIKATIVNI FINANCIJSKI PLAN

Svrha indikativnog financijskog plana je projekcija financijskih sredstava potrebnih za provedbu strateških projekata i strateškog okvira Strategije Urbanog područja Krapina uz prikaz planiranih izvora financiranja. Indikativni financijski plan prikazuje alokaciju indikativnih iznosa prema godinama provedbe SRUP-a. Također, prikazuje i ukupnu procijenjenu vrijednost za cijelo provedbeno razdoblje. Procijenjene vrijednosti prikazane su u eurima. Pregled indikativnog financijskog plana s prioritetima, njihovim posebnim ciljevima, mjerama i projektima nalazi se u prilogu na kraju dokumenta, a potpuni pregled nalazi se u provedbenom aktu – Akcijskom planu. Sažeti pregled na razini posebnih ciljeva sa strateškim projektima prikazan je u nastavku. Tablica prikazuje alokaciju sredstava na razini prioriteta i posebnih ciljeva, dok se u prilogu dokumenta nalazi širi pregled na razini mjera s pripadajućim projektima jedinica lokalne samouprave i javnih tijela, strukturiranih kroz bazu projekata UP Krapina. Pregled cjelokupnog indikativnog financijskog plana nalazi se u Akcijskom planu SRUP Krapina.

Tablica 33: Sažeti pregled indikativnog financijskog plana sa strateškim projektima za cijelo provedbeno razdoblje po godinama, prikazano u eurima

R.br.	Naziv ciljeva, mjera i projekata	2022. (n-1)	2023. (n)	2024. (n+1)	2025. (n+2)	2026. (n+3)	2027. (n+4)	Ukupna procijenjena vrijednost kroz cijelo provedbeno razdoblje (2023.-2027.)	Ukupna procijenjena vrijednost kroz trogodišnje razdoblje (2023.-2025.)
1.	Prostor visoke kvalitete života	0,00	270.000,00	3.660.746,24	3.859.703,76	1.900.000,00	975.000,00	10.665.450,00	7.790.450,00
1.1.	Kvalitetan i raznovrstan društveni i kulturni život	0,00	70.000,00	1.328.021,24	1.301.979,76	0,00	0,00	2.700.000,00	2.700.000,00
strateški projekt	Izgradnja višenamjenske zgrade društvene i javne namjene – kulturni centar, prostori Općine i građanskih udruga	0,00	70.000,00	1.328.021,24	1.301.979,76	0,00	0,00	2.700.000,00	2.700.000,00
1.2.	Unaprjeđenje uključivosti društva	0,00	0,00	0,00	0,00	0,00	0,00	0,00	0,00
1.3.	Njegovanje zdravog i aktivnog načina života	0,00	200.000,00	2.332.725,00	2.557.725,00	1.900.000,00	975.000,00	7.965.450,00	5.090.450,00
strateški projekt	Integrirani projekt razvoja višenamjenske sportske infrastrukture – SRC Podgora	0,00	0,00	2.132.725,00	2.257.725,00	1.900.000,00	975.000,00	7.265.450,00	4.390.450,00
strateški projekt	Sportsko rekreacijska zgrada	0,00	200.000,00	200.000,00	300.000,00	0,00	0,00	700.000,00	700.000,00
2.	Prostor održivog, inovativnog i konkurentnog gospodarstva te kvalitetnog poslovnog okruženja	0,00	430.000,00	1.907.229,05	4.004.471,54	3.488.560,58	2.153.139,04	11.983.400,21	6.341.700,59
2.1.	Odgajno-obrazovni sustav povezan s potrebama suvremenog društva, tržišta rada i prilagođen održivom gospodarstvu	0,00	0,00	0,00	0,00	0,00	0,00	0,00	0,00
2.2.	Otporno, inovativno i održivo gospodarstvo	0,00	430.000,00	1.907.229,05	4.004.471,54	3.488.560,58	2.153.139,04	11.983.400,21	6.341.700,59
strateški projekt	Izgradnja tržnice u Krapini	0,00	0,00	663.615,00	331.807,50	331.807,50	0,00	1.327.230,00	995.422,50
strateški projekt	Interpretacijski centar Gastro Zagarje	0,00	400.000,00	400.000,00	400.000,00	400.000,00	400.000,00	2.000.000,00	1.200.000,00
strateški projekt	Vinska cesta Straža - Kukelj	0,00	0,00	40.000,00	500.000,00	400.000,00	260.000,00	1.200.000,00	540.000,00
strateški projekt	Lovne staze krapinskih neandertalaca	0,00	0,00	0,00	100.000,00	50.000,00	0,00	150.000,00	100.000,00
strateški projekt	Rekonstrukcija zgrade Magistratska 13 u Krapini	0,00	0,00	0,00	1.659.050,00	829.525,00	829.525,00	3.318.100,00	1.659.050,00
strateški projekt	Izgradnja turističke infrastrukture - Projekt Strahinjščica	0,00	0,00	663.614,05	663.614,04	1.327.228,08	663.614,04	3.318.070,21	1.327.228,09
strateški projekt	Planinarsko-biciklistička staza Strahinjščica	0,00	0,00	50.000,00	250.000,00	100.000,00	0,00	400.000,00	300.000,00
strateški projekt	Planinarski dom Brdo Jesenjsko	0,00	0,00	50.000,00	100.000,00	50.000,00	0,00	200.000,00	150.000,00
strateški projekt	Vidikovac "Jesejanski obzor"	0,00	30.000,00	40.000,00	0,00	0,00	0,00	70.000,00	70.000,00
2.3.	Zelena i digitalna tranzicija gospodarstva	0,00	0,00	0,00	0,00	0,00	0,00	0,00	0,00
3.	Prostor povezanosti i dostupnosti	0,00	360.000,00	600.000,00	550.000,00	250.000,00	0,00	1.760.000,00	1.510.000,00
3.1.	Kvalitetna prometna povezanost i dostupnost	0,00	360.000,00	600.000,00	550.000,00	250.000,00	0,00	1.760.000,00	1.510.000,00
strateški projekt	Pješačko-biciklistička staza Špoljari	0,00	50.000,00	100.000,00	50.000,00	0,00	0,00	200.000,00	200.000,00
strateški projekt	Izgradnja pješačko-biciklističke staze D74 Dobrenc - LC 22013 (G. Jesenje-Brdo Jesenjsko)	0,00	60.000,00	0,00	0,00	0,00	0,00	60.000,00	60.000,00
strateški projekt	Izgradnja biciklističko-pješačke staze s rekonstrukcijom nerazvrstane ceste NC 1.5., na k.č. 1678/2, k.o. Velika Ves	0,00	250.000,00	500.000,00	500.000,00	250.000,00	0,00	1.500.000,00	1.250.000,00
3.2.	Digitalizacija javnih usluga	0,00	0,00	0,00	0,00	0,00	0,00	0,00	0,00
3.3.	Stanovništvo kao inicijator razvoja	0,00	0,00	0,00	0,00	0,00	0,00	0,00	0,00
4.	Očuvani, zeleni, sigurni i održivi prostor	0,00	0,00	2.575.000,00	1.562.500,00	1.437.500,00	25.000,00	5.600.000,00	4.137.500,00

4.1.	Zaštita, valorizacija i održivo upravljanje prirodnim resursima i kulturnom baštinom	0,00	0,00	1.925.000,00	1.137.500,00	1.012.500,00	25.000,00	4.100.000,00	3.062.500,00
strateški projekt	Zagorska hiža - očuvanje tradicijske gradnje kuća Hrvatskog zagorja	0,00	0,00	0,00	25.000,00	50.000,00	25.000,00	100.000,00	25.000,00
strateški projekt	Rekonstrukcija zgrade doma u svrhu razvoja civilne zaštite na području Općine Petrovsko	0,00	0,00	300.000,00	300.000,00	150.000,00	0,00	750.000,00	600.000,00
strateški projekt	Izgradnja vatrogasnog centra u Krapini	0,00	0,00	1.625.000,00	812.500,00	812.500,00	0,00	3.250.000,00	2.437.500,00
4.2.	Dostupne, sigurne i održive javne površine	0,00	0,00	650.000,00	425.000,00	425.000,00	0,00	1.500.000,00	1.075.000,00
strateški projekt	Uređenje središnjeg gradskog parka	0,00	0,00	650.000,00	425.000,00	425.000,00	0,00	1.500.000,00	1.075.000,00
4.3.	Dostupne i održive komunalne usluge za kvalitetan životni standard	0,00	0,00	0,00	0,00	0,00	0,00	0,00	0,00
UKUPNO:		0,00	1.060.000,00	8.742.975,29	9.976.675,30	7.076.060,58	3.153.139,04	30.008.850,21	19.779.650,59

Tablica 34: Sažeti prikaz indikativnog financijskog plana sa strateškim projektima za cijelo provedbeno razdoblje po potencijalnim izvorima financiranja, prikazano u eurima

R.br.	Naziv ciljeva, mjera i projekata	Ukupna procijenjena vrijednost kroz cijelo provedbeno razdoblje (2023.-2027.)	Planirana sredstva za provedbu skupine mjera (2023.-2027.)							Sveukupno
			Državni proračun	Županijski proračun	Lokalni proračun	Pomoći Europske unije		Javna poduzeća	Ostali izvori	
						Ukupno	Od toga potencijalno ITU			
1.	Prostor visoke kvalitete života	10.665.450,00	135.000,00	0,00	1.429.817,50	9.065.632,50	9.065.632,50	0,00	35.000,00	10.665.450,00
1.1.	Kvalitetan i raznovrstan društveni i kulturni život	2.700.000,00	135.000,00	0,00	270.000,00	2.295.000,00	2.295.000,00	0,00	0,00	2.700.000,00
1.1.1.	Dostupna i prilagođena društvena infrastruktura	2.700.000,00	135.000,00	0,00	270.000,00	2.295.000,00	2.295.000,00	0,00	0,00	2.700.000,00
strateški projekt	Izgradnja višenamjenske zgrade društvene i javne namjene – kulturni centar, prostori Općine i građanskih udruga	2.700.000,00	135.000,00	0,00	270.000,00	2.295.000,00	2.295.000,00	0,00	0,00	2.700.000,00
1.1.2.	Raznovrsna kulturna ponuda	0,00	0,00	0,00	0,00	0,00	0,00	0,00	0,00	0,00
1.1.3.	Kvalitetni stambeni uvjeti kao podrška demografskom razvoju	0,00	0,00	0,00	0,00	0,00	0,00	0,00	0,00	0,00
1.2.	Unaprjeđenje uključenosti društva	0,00	0,00	0,00	0,00	0,00	0,00	0,00	0,00	0,00
1.2.1.	Unaprjeđenje socijalnih usluga	0,00	0,00	0,00	0,00	0,00	0,00	0,00	0,00	0,00
1.2.2.	Kvalitetna skrb za starije i nemoćne	0,00	0,00	0,00	0,00	0,00	0,00	0,00	0,00	0,00
1.3.	Njegovanje zdravog i aktivnog načina života	7.965.450,00	0,00	0,00	1.159.817,50	6.770.632,50	6.770.632,50	0,00	35.000,00	7.965.450,00
1.3.1.	Povećanje dostupnosti zdravstvenih usluga	0,00	0,00	0,00	0,00	0,00	0,00	0,00	0,00	0,00
1.3.2.	Unaprjeđenje sportsko-rekreativne infrastrukture	7.965.450,00	0,00	0,00	1.159.817,50	6.770.632,50	6.770.632,50	0,00	35.000,00	7.965.450,00
strateški projekt	Integrirani projekt razvoja višenamjenske sportske infrastrukture – SRC Podgora	7.265.450,00	0,00	0,00	1.089.817,50	6.175.632,50	6.175.632,50	0,00	0,00	7.265.450,00
strateški projekt	Sportsko rekreacijska zgrada	700.000,00	0,00	0,00	70.000,00	595.000,00	595.000,00	0,00	35.000,00	700.000,00
2.	Prostor održivog, inovativnog i konkurentnog gospodarstva te kvalitetnog poslovnog okruženja	11.983.400,21	153.500,00	0,00	1.672.510,03	10.157.390,18	10.185.890,18	0,00	0,00	11.983.400,21
2.1.	Odgovorno-obrazovni sustav povezan s potrebama suvremenog društva, tržišta rada i prilagođen održivom gospodarstvu	0,00	0,00	0,00	0,00	0,00	0,00	0,00	0,00	0,00
2.1.1.	Podrška unaprjeđenju sektora obrazovanja	0,00	0,00	0,00	0,00	0,00	0,00	0,00	0,00	0,00
2.1.2.	Visokokvalitetna suradnja između sustava obrazovanja i tržišta rada	0,00	0,00	0,00	0,00	0,00	0,00	0,00	0,00	0,00
2.2.	Otporno, inovativno i održivo gospodarstvo	11.983.400,21	153.500,00	0,00	1.672.510,03	10.157.390,18	10.185.890,18	0,00	0,00	11.983.400,21
2.2.1.	Jačanje konkurentnosti i inovativnosti gospodarstva	0,00	0,00	0,00	0,00	0,00	0,00	0,00	0,00	0,00
2.2.2.	Revitalizacija poljoprivrednih djelatnosti	1.327.230,00	0,00	0,00	199.084,50	1.128.145,50	1.128.145,50	0,00	0,00	1.327.230,00
strateški projekt	Izgradnja tržnice u Krapini	1.327.230,00	0,00	0,00	199.084,50	1.128.145,50	1.128.145,50	0,00	0,00	1.327.230,00
2.2.3.	Održivi, otporni i diversificirani turistički razvoj	10.656.170,21	153.500,00	0,00	1.473.425,53	9.029.244,68	9.057.744,68	0,00	0,00	10.656.170,21
strateški projekt	Interpretacijski centar Gastro Zagorje	2.000.000,00	0,00	0,00	300.000,00	1.700.000,00	1.700.000,00	0,00	0,00	2.000.000,00
strateški projekt	Vinska cesta Straža - Kukej	1.200.000,00	60.000,00	0,00	120.000,00	1.020.000,00	1.020.000,00	0,00	0,00	1.200.000,00
strateški projekt	Lovne staze krapinskih neandertalaca	150.000,00	30.000,00	0,00	21.000,00	99.000,00	127.500,00	0,00	0,00	150.000,00
strateški projekt	Rekonstrukcija zgrade Magistratska 13 u Krapini	3.318.100,00	0,00	0,00	497.715,00	2.820.385,00	2.820.385,00	0,00	0,00	3.318.100,00
strateški projekt	Izgradnja turističke infrastrukture - Projekt Strahinjščica	3.318.070,21	0,00	0,00	497.710,53	2.820.359,68	2.820.359,68	0,00	0,00	3.318.070,21
strateški projekt	Planinarsko-biciklistička staza Strahinjščica	400.000,00	40.000,00	0,00	20.000,00	340.000,00	340.000,00	0,00	0,00	400.000,00
strateški projekt	Planinarski dom Brdo Jesenjsko	200.000,00	20.000,00	0,00	10.000,00	170.000,00	170.000,00	0,00	0,00	200.000,00
strateški projekt	Vidikovac "Ješejski obzor"	70.000,00	3.500,00	0,00	7.000,00	59.500,00	59.500,00	0,00	0,00	70.000,00
2.3.	Zelena i digitalna tranzicija gospodarstva	0,00	0,00	0,00	0,00	0,00	0,00	0,00	0,00	0,00

2.3.1.	Zelena tranzicija gospodarstva	0,00	0,00	0,00	0,00	0,00	0,00	0,00	0,00	0,00
2.3.2.	Digitalno gospodarstvo	0,00	0,00	0,00	0,00	0,00	0,00	0,00	0,00	0,00
3.	Prostor povezanosti i dostupnosti	1.760.000,00	16.000,00	0,00	248.000,00	1.496.000,00	1.496.000,00	0,00	0,00	1.760.000,00
3.1.	Kvalitetna prometna povezanost i dostupnost	1.760.000,00	16.000,00	0,00	248.000,00	1.496.000,00	1.496.000,00	0,00	0,00	1.760.000,00
3.1.1.	Unaprjeđenje prometne infrastrukture	0,00	0,00	0,00	0,00	0,00	0,00	0,00	0,00	0,00
3.1.2.	Poticanje održive mobilnosti	1.760.000,00	16.000,00	0,00	248.000,00	1.496.000,00	1.496.000,00	0,00	0,00	1.760.000,00
strateški projekt	Pješačko-biciklistička staza Špoljari	200.000,00	10.000,00	0,00	20.000,00	170.000,00	170.000,00	0,00	0,00	200.000,00
strateški projekt	Izgradnja pješačko-biciklističke staze D74 Dobrenc - LC 22013 (G. Jesenje-Brdo Jesenjsko)	60.000,00	6.000,00	0,00	3.000,00	51.000,00	51.000,00	0,00	0,00	60.000,00
strateški projekt	Izgradnja biciklističko-pješačke staze s rekonstrukcijom nerazvrstane ceste NC 1.5., na k.č. 1678/2, k.o. Velika Ves	1.500.000,00	0,00	0,00	225.000,00	1.275.000,00	1.275.000,00	0,00	0,00	1.500.000,00
3.1.3.	Održivi javni prijevoz dostupan svima	0,00	0,00	0,00	0,00	0,00	0,00	0,00	0,00	0,00
3.2.	Digitalizacija javnih usluga	0,00	0,00	0,00	0,00	0,00	0,00	0,00	0,00	0,00
3.2.1.	Jačanje učinkovitosti javne uprave	0,00	0,00	0,00	0,00	0,00	0,00	0,00	0,00	0,00
3.2.2.	Jačanje digitalne tranzicije u javnom i društvenom životu	0,00	0,00	0,00	0,00	0,00	0,00	0,00	0,00	0,00
3.3.	Stanovništvo kao inicijator razvoja	0,00	0,00	0,00	0,00	0,00	0,00	0,00	0,00	0,00
3.3.1.	Jačanje kapaciteta javnog, privatnog i civilnog sektora	0,00	0,00	0,00	0,00	0,00	0,00	0,00	0,00	0,00
3.3.2.	Razvoj infrastrukture za potrebe civilnog sektora	0,00	0,00	0,00	0,00	0,00	0,00	0,00	0,00	0,00
4.	Očuvani, zeleni, sigurni i održivi prostor	5.600.000,00	10.000,00	0	830.000,00	4.760.000,00	4.760.000,00	0,00	0,00	5.600.000,00
4.1.	Zaštita, valorizacija i održivo upravljanje prirodnim resursima i kulturnom baštinom	4.100.000,00	10.000,00	0	605.000,00	3.485.000,00	3.485.000,00	0,00	0,00	4.100.000,00
4.1.1.	Održivo upravljanje prirodnim i urbanim okolišem	0,00	0,00	0,00	0,00	0,00	0,00	0,00	0,00	0,00
4.1.2.	Zaštita kulturne baštine	100.000,00	10.000,00	0,00	5.000,00	85.000,00	85.000,00	0,00	0,00	100.000,00
strateški projekt	Zagorska hiža - očuvanje tradicijske gradnje kuća Hrvatskog zagorja	100.000,00	10.000,00	0,00	5.000,00	85.000,00	85.000,00	0,00	0,00	100.000,00
4.1.3.	Jačanje otpornosti na rizike od prirodnih katastrofa	4.000.000,00	0,00	0,00	600.000,00	3.400.000,00	3.400.000,00	0,00	0,00	4.000.000,00
strateški projekt	Rekonstrukcija zgrade doma u svrhu razvoja civilne zaštite na području Općine Petrovsko	750.000,00	0,00	0,00	112.500,00	637.500,00	637.500,00	0,00	0,00	750.000,00
strateški projekt	Izgradnja vatrogasnog centra u Krapini	3.250.000,00	0,00	0,00	487.500,00	2.762.500,00	2.762.500,00	0,00	0,00	3.250.000,00
4.2.	Dostupne, sigurne i održive javne površine	1.500.000,00	0,00	0,00	225.000,00	1.275.000,00	1.275.000,00	0,00	0,00	1.500.000,00
4.2.1.	Unaprjeđenje zelene infrastrukture	0,00	0,00	0,00	0,00	0,00	0,00	0,00	0,00	0,00
4.2.2.	Revitalizacija javnih površina	1.500.000,00	0,00	0,00	225.000,00	1.275.000,00	1.275.000,00	0,00	0,00	1.500.000,00
strateški projekt	Uređenje središnjeg gradskog parka	1.500.000,00	0,00	0,00	225.000,00	1.275.000,00	1.275.000,00	0,00	0,00	1.500.000,00
4.2.3.	Revitalizacija brownfield lokacija	0,00	0,00	0,00	0,00	0,00	0,00	0,00	0,00	0,00
4.3.	Dostupne i održive komunalne usluge za kvalitetan životni standard	0,00	0,00	0,00	0,00	0,00	0,00	0,00	0,00	0,00
4.3.1.	Unaprjeđenje komunalnog sustava	0,00	0,00	0,00	0,00	0,00	0,00	0,00	0,00	0,00
4.3.2.	Poticanje energetske učinkovitosti	0,00	0,00	0,00	0,00	0,00	0,00	0,00	0,00	0,00
UKUPNO		30.008.850,21	314.500,00	0,00	4.180.327,53	25.479.022,68	25.507.522,68	0,00	0,00	0,00

12. OKVIR ZA PRAĆENJE I VREDNOVANJE

Uspješnost SRUP Krapina mjerit će se vrednovanjem izvršenja utvrđenih pokazatelja, tj. procesom prikupljanja, analize i usporedbe pokazatelja koji se definiraju na razini posebnih ciljeva. Vrednovanjem pokazatelja izvršava se proces praćenja provedbe akta strateškog planiranja, sukladno Zakonu o sustavu strateškog planiranja i upravljanja razvojem Republike Hrvatske (NN 123/17). Pokazatelji kojima se mjeri uspješnost SRUP-a korišteni su temeljem Biblioteke pokazatelja Ministarstva regionalnoga razvoja i fondova Europske unije te kao takvi čine temelj procesa praćenja i izvršavanja o provedbi SRUP-a. Sami pokazatelji prikazani su u dijelu dokumenta paralelno sa strateškim okvirom.

Grad Krapina je nositelj izrade SRUP-a te grad središte UP-a, te je kao takav nadležan za izvještavanje o provedbi dokumenta SRUP-a, prema Zakonu o regionalnom razvoju Republike Hrvatske (NN 147/14, 123/17, 118/18). U fazi provedbe SRUP-a, Grad Krapina će jednom godišnje, u koordinaciji s JLS UP Krapina, izvještavati nadležno Ministarstvo o provedbi SRUP-a kroz izradu Izvješća o provedbi SRUP-a. Koordinacijsko vijeće UP Krapina davat će mišljenje na Izvješće prije službenog podnošenja Ministarstvu. Nakon predaje Izvješća, Grad Krapina će dokument objaviti na web stranicama.

Sukladno zakonskom okviru, uz praćenje provedbe, važan je i proces vrednovanja SRUP-a koji se provodi tijekom izrade, tijekom provedbe te nakon završenog procesa provedbe. Postupak vrednovanja tijekom izrade proveden je tijekom same izrade SRUP-a stoga su zaključci integrirani u sve faze dokumenta. Tijekom provedbe će se proces usmjeriti prema identifikaciji nedostataka i prepreka u provedbi te radi pravovremene prilagodbe same realizacije. Rezultati će se objaviti tijekom 2024. ili 2025. g. Nakon završetka provedbenog razdoblja, izvršava se vrednovanje nakon provedbe, koje sažeto ocjenjuje učinkovitost i uspješnost SRUP-a, a očekuje se tijekom 2028. g. Isto tako, poželjno je tijekom faze vrednovanja nakon provedbe utvrditi prijedloge za unaprjeđenje strateškog planiranja za buduće financijsko razdoblje radi pravovremenog odgovora na utvrđene probleme. Svi navedeni postupci i metodologija uređeni su Pravilnikom o postupku i metodologiji vrednovanja politike regionalnoga razvoja (NN 121/15) te Pravilnikom o provedbi postupka vrednovanja (NN 66/19). Rezultati svakog procesa biti će objavljeni na web stranicama Grada Krapine.

13. MIŠLJENJE O STRATEŠKOJ PROCJENI UTJECAJA NA OKOLIŠ



REPUBLIKA HRVATSKA
KRAPINSKO-ZAGORSKA ŽUPANIJA
Upravni odjel za prostorno uređenje,
gradnju i zaštitu okoliša

KLASA: 351-01/22-01/53
URBROJ: 2140-08/1-23-13
Krapina, 23. veljače 2023.

GRAD KRAPINA
Upravni odjel za financije, proračun, javnu
nabavu i gospodarstvo
Magistratska 30
Krapina

PREDMET: Strategija razvoja Urbanog područja Krapina
za razdoblje 2021. – 2027.
- mišljenje, daje se

Sukladno odredbama Zakona o zaštiti okoliša („Narodne novine” broj 80/13, 153/13, 78/15, 12/18 i 118/18) u postupku ocjene o potrebi strateške procjene utjecaja na okoliš za Strategiju razvoja Urbanog područja Krapina za razdoblje 2021.-2027. godine (dalje u tekstu: Strategija) zahtjevom KLASA: 302-01/21-01/0004, URBROJ: 2140-1-03-0309-22-60 od 29.06.2022. godine i dopunom zahtjeva KLASA: 302-01/21-01/0004, URBROJ: 2140-1-03-0309-22-61 od 06.07.2022. godine zatražili ste mišljenje Upravnog odjela za prostorno uređenje, gradnju i zaštitu okoliša Krapinsko-zagorske županije o potrebi strateške procjene utjecaja Strategije na okoliš. Nadalje, zahtjevom KLASA: 302-01/21-01/0004, URBROJ: 2140-1-03-0309-22-63 od 14.07.2022. godine sukladno odredbama Zakona o zaštiti prirode („Narodne novine“ broj 80/13, 15/18, 14/19 i 127/19) zatražili ste mišljenje o mogućnosti značajnih negativnih utjecaja Strategije na ciljeve očuvanja i cjelovitost područja ekološke mreže. Uz gore navedene zahtjeve dostavljena je slijedeća dokumentacija:

- Odluka o ustrojavanju urbanog područja Krapina (KLASA: 302-01/21-01/0003, URBROJ: 2140/01-03-0301-21-20 od 30.11.2021.),
- Odluka o započinjanju postupka ocjene o potrebi strateške procjene utjecaja na okoliš Strategije razvoja Urbanog područja Krapina za razdoblje 2021.- 2027. (KLASA: 302-01/21-01/0003, URBROJ: 2140-1-03-0309-23-59 od 28.06.2022.),
- ispunjeni Obrazac o ocjeni o potrebi strateške procjene utjecaja na okoliš iz Priloga II. Uredbe o strateškoj procjeni utjecaja strategije, plana i programa na okoliš („Narodne novine“ broj 3/17).

Postupajući po Vašim zahtjevima sukladno odredbama Zakona o zaštiti prirode, u okviru postupka ocjene o potrebi strateške procjene utjecaja na okoliš predmetne Strategije prema članku 46. stavku 2. Zakona o zaštiti prirode ovaj Upravni odjel provodio je prethodnu ocjenu prihvatljivosti Strategije za ekološku mrežu. Tijekom postupka Upravnim odjelu dostavljena je dodatna dokumentacija i to nacrt Strategije razvoja urbanog područja Krapina za razdoblje 2021.-2027. izrađivača Urbanex iz Zagreba te preslike rješenja odnosno mišljenja o prihvatljivosti za ekološku mrežu za zahvate koji predstavljaju projekte od strateškog značaja za navedeno urbano područje i nalaze se unutar obuhvata Strategije.

Uvidom u dostavljenu dokumentaciju, utvrđeno je da je nositelj izrade Strategije Grad Krapina, a obuhvat Strategije odnosi se na više jedinica lokalne samouprave i to na Grad Krapinu, Općinu Đurmanec, Općinu Jesenje, Općinu Petrovsko i Općinu Radoboj. Strategijom su utvrđeni

strateški ciljevi i njima pripadajuće mjere i aktivnosti a u svrhu provedbe istih navedeni su slijedeći projekti od strateškog značaja za Urbano područje Krapina:

- Izgradnja višenamjenske zgrade društvene i javne namjene – kulturni centar, prostori Općine Đurmanec i građanskih udruga
- Integrirani projekt razvoja višenamjenske sportske infrastrukture – SCR Podgora (rekonstrukcija i dogradnja postojeće zgrade u okviru SRC Podgora, izgradnja multifunkcionalne sportske dvorane u okviru SRC Podgora, natkrivanje tribina nogometnog stadiona u okviru SRC Podgora, izgradnja natkrivenih teniskih terena u okviru SRC Podgora, sportsko rekreacijska zgrada, trim staza ŠRC Podgora)
- Sportsko rekreacijska zgrada (Općina Petrovsko)
- Izgradnja tržnice u Krapini
- Interpretacijski centar Gastro Zagorje (Općina Radoboj)
- Vinska cesta Straža – Kukelj (Općina Petrovsko)
- Lovne staze krapinskih neandertalaca (Općina Jesenje)
- Rekonstrukcija zgrade Magistratska 13 u Krapini
- Izgradnja turističke infrastrukture - Projekt Strahinjščica
- Planinarsko-biciklistička staza Strahinjčica (Općina Jesenje)
- Planinarski dom Brdo Jesenjsko
- Vidikovac "Jesejanski obzor" (Općina Jesenje)
- Pješačko-biciklistička staza Špoljari (Općina Jesenje)
- Izgradnja pješačko-biciklističke staze D74 Dobrenc - LC 22013 (G. Jesenje-Brdo Jesenjsko)
- Izgradnja biciklističko-pješačke staze s rekonstrukcijom nerazvrstane ceste NC 1.5., na k.č. 1678/2, k.o. Velika Ves
- Zagorska hiža - očuvanje tradicijske gradnje kuća Hrvatskog zagorja (Općina Jesenje)
- Rekonstrukcija zgrade doma u svrhu razvoja civilne zaštite na području Općine Petrovsko
- Izgradnja vatrogasnog centra u Krapini
- Uredjenje središnjeg gradskog parka (Grad Krapina).

Nadalje, u Strategiji se navodi da na prostoru urbanog područja Krapina postoji 6 projekata u planu koji se odnose na korištenje obnovljivih izvora energije, a to su projekti izgradnje 3 solarne elektrane na području Općine Jesenje te tri projekta u Gradu Krapini. U Općini Radoboj u planu je i izgradnja vjetroelektrane i sunčane elektrane čija realizacija se očekuje do 2024. godine.

Unutar obuhvata Strategije nalaze se područja ekološke mreže (Uredba o ekološkoj mreži i nadležnostima javnih ustanova za upravljanje područjima ekološke mreže „Narodne novine“, broj 80/19), područja očuvanja značajna za vrste i stanišne tipove (POVS) HR2001070 Sutla i HR2001115 Strahinjčica.

U postupku prihvatljivosti za ekološku mrežu sukladno odredbama Zakona o zaštiti prirode Upravni odjel je ishodio mišljenje Ministarstva gospodarstva i održivog razvoja, Zavoda za zaštitu okoliša i prirode KLASA: 352-03/22-02/715, URBROJ: 517-12-2-3-2-23-5 od 20.02.2023. godine (dalje u tekstu: Zavod). U mišljenju Zavoda navodi se da, ukoliko se projekt izgradnje vjetroelektrane kao i projekti izgradnje sunčanih elektrana planiraju unutar ili u blizini područja ekološke mreže, za istu je potrebno provesti Glavnu ocjenu, odnosno ukoliko se iz Strategije isključi projekt izgradnje vjetroelektrane kao i projekti izgradnje sunčanih elektrana, a planiraju se unutar ili u blizini područja ekološke mreže, smatra se da se može isključiti mogućnost utjecaja provedbe Strategije na ciljeve očuvanja i cjelovitost područja ekološke mreže. U mišljenju se navodi da, s obzirom na to da se u obuhvatu predmetne Strategije nalaze strogo zaštićene vrste te ugroženi i rijetki stanišni tipovi, daju se slijedeći uvjeti zaštite prirode:

- izgradnju elemenata projekata Strategije potrebno je planirati izvan područja rasprostranjenosti

rijetkih i ugroženih stanišnih tipova i staništa strogo zaštićenih vrsta,

- sadržaje uz vodotoke, osobito novu infrastrukturu, turističke i sportsko-rekreacijske sadržaje te postavljanje biciklističkih ili pješačkih staza, planirati na način da se vodotoci zajedno s obalnom vegetacijom očuvaju u prirodnom stanju, odnosno da se očuva autohtona obalna vegetacija te da se ne zadire u korito vodotoka,

- pješačke i biciklističke staze planirati uz minimalno uklanjanje vegetacije ugroženih i rijetkih šumskih stanišnih tipova, a eventualna odmorišta i vidikovce planirati izvan područja rasprostranjenosti rijetkih i ugroženih stanišnih tipova i staništa strogo zaštićenih vrsta,

- prilikom rekonstrukcije krovišta objekata (crkve, kuće, dvorci i drugo) osigurati mogućnost pristupa šišmišima koji imaju skloništa u njima,

- eventualni planirane zahvate u vodotocima potrebno je u najvećoj mogućoj mjeri izvoditi utemeljeno na prirodi bliskim rješenjima,

- usporedno s planiranjem povećanja kapaciteta turističke ponude planirati i povećanje kapaciteta prateće komunalne infrastrukture, primjerice osobito sustava odvodnje otpadnih voda te kapaciteta i odgovarajućeg stupnja pročišćavanja planiranih uređaja za pročišćavanje otpadnih voda.

Razmatrajući utjecaj Strategije na ekološku mrežu i uzimajući u obzir mišljenje Zavoda, ovaj Upravni odjel je ocijenio da, ukoliko se zahvati vjetroelektrane i solarnih elektrana planiraju izgraditi unutar ili u blizini područja ekološke mreže, smatramo da će isti značajno utjecati na postizanje ciljeva očuvanja te se ne može isključiti mogućnost značajnog negativnog utjecaja istih na ciljeve očuvanja i cjelovitost područja ekološke mreže i u tom slučaju za Strategiju je potrebno provesti Glavnu ocjenu. Međutim, ukoliko se projekti navedeni u Strategiji planiraju izgraditi izvan područja ekološke mreže, u tom slučaju može se isključiti mogućnost značajnog negativnog utjecaja ovih elemenata Strategije na ciljeve očuvanja i cjelovitost područja ekološke mreže i nije potrebno provesti Glavnu ocjenu, ali je potrebno poštivati prethodno navedene uvjete zaštite prirode.

Uvidom u dostavljenu dokumentaciju, sukladno Uredbi o procjeni utjecaja zahvata na okoliš („Narodne novine“ broj 61/14 i 3/17) planirani zahvati podliježu ocjeni o potrebi procjene utjecaja na okoliš. Prilikom realizacije pojedinačnih zahvata potrebno je provesti odgovarajuće postupke sukladno posebnim propisima (zaštita prirode, zaštita okoliša, gospodarenje otpada itd.) kako bi se izbjegli mogući negativni utjecaji sveli na prihvatljivu razinu.

Slijedom gore navedenog, za Strategiju razvoja Urbanog područja Krapina za razdoblje 2021.-2027. godine nije potrebno provesti postupak strateške procjene utjecaja na okoliš.



PRILOZI

Tablica 35. Prošireni prikaz indikativnog financijskog plana za cijelo provedbeno razdoblje, prikazano u EUR po godinama

R.br.	Naziv ciljeva, mjera i projekata	2022. (n-1)	2023. (n)	2024. (n+1)	2025. (n+2)	2026. (n+3)	2027. (n+4)	Ukupna procijenjena vrijednost kroz cijelo provedbeno razdoblje (2023.-2027.)	Ukupna procijenjena vrijednost kroz trogodišnje razdoblje (2023.-2025.)
1.	Prostor visoke kvalitete života	0,00	1.600.914,04	5.122.290,28	7.496.367,80	5.948.753,08	4.899.139,04	25.067.464,24	14.219.572,12
1.1.	Kvalitetan i raznovrstan društveni i kulturni život	0,00	485.000,00	1.832.521,24	3.572.528,76	1.773.025,00	1.870.025,00	9.533.100,00	5.890.050,00
1.1.1.	Dostupna i prilagođena društvena infrastruktura	0,00	347.500,00	1.659.021,24	3.353.028,76	1.517.525,00	1.568.525,00	8.445.600,00	5.359.550,00
projekt	Uređenje multifunkcijske dvorane u POU Krapina	0,00	0,00	0,00	1.659.050,00	829.525,00	829.525,00	3.318.100,00	1.659.050,00
strateški projekt	Izgradnja višenamjenske zgrade društvene i javne namjene – kulturni centar, prostori Općine i građanskih udruga	0,00	70.000,00	1.328.021,24	1.301.978,76	0,00	0,00	2.700.000,00	2.700.000,00
1.1.2.	Raznovrsna kulturna ponuda	0,00	72.500,00	78.500,00	94.500,00	100.500,00	116.500,00	462.500,00	245.500,00
1.1.3.	Kvalitetni stambeni uvjeti kao podrška demografskom razvoju	0,00	65.000,00	95.000,00	125.000,00	155.000,00	185.000,00	625.000,00	285.000,00
1.2.	Unaprjeđenje uključivosti društva	0,00	823.114,04	859.114,04	901.114,04	1.605.728,08	979.114,04	5.168.184,24	2.583.342,12
1.2.1.	Unaprjeđenje socijalnih usluga	0,00	788.114,04	811.614,04	841.114,04	1.533.228,08	899.114,04	4.873.184,24	2.440.842,12
projekt	Unaprjeđenje kvalitete socijalnih usluga u lokalnoj zajednici i nabava električnih vozila potrebnih za realizaciju projekta	0,00	663.614,04	663.614,04	663.614,04	1.327.228,08	663.614,04	3.981.684,24	1.990.842,12
1.2.2.	Kvalitetna skrb za starije i nemoćne	0,00	35.000,00	47.500,00	60.000,00	72.500,00	80.000,00	295.000,00	142.500,00
1.3.	Njegovanje zdravog i aktivnog načina života	0,00	292.800,00	2.430.655,00	3.022.725,00	2.570.000,00	2.050.000,00	10.366.180,00	5.746.180,00
1.3.1.	Povećanje dostupnosti zdravstvenih usluga	0,00	20.000,00	20.000,00	20.000,00	20.000,00	20.000,00	100.000,00	60.000,00
1.3.2.	Unaprjeđenje sportsko-rekreativne infrastrukture	0,00	272.800,00	2.410.655,00	3.002.725,00	2.550.000,00	2.030.000,00	10.266.180,00	5.686.180,00
strateški projekt	Integrirani projekt razvoja višenamjenske sportske infrastrukture – SRC Podgora	0,00	0,00	2.132.725,00	2.257.725,00	1.900.000,00	975.000,00	7.265.450,00	4.390.450,00
strateški projekt	Sportsko rekreacijska zgrada	0,00	200.000,00	200.000,00	300.000,00	0,00	0,00	700.000,00	700.000,00
2.	Prostor održivog, inovativnog i konkurentnog gospodarstva te kvalitetnog poslovnog okruženja	0,00	1.880.722,80	8.111.056,07	12.121.461,44	22.124.760,11	25.650.256,72	69.888.257,14	22.113.240,31
2.1.	Odgojno-obrazovni sustav povezan s potrebama suvremenog društva, tržišta rada i prilagođen održivom gospodarstvu	0,00	393.722,80	704.168,42	719.168,42	6.616.445,61	7.781.003,64	16.214.508,89	1.817.059,64
2.1.1.	Podrška unaprjeđenju sektora obrazovanja	0,00	235.000,00	277.500,00	290.000,00	6.317.500,00	7.612.280,84	14.732.280,84	802.500,00
projekt	Izgradnja i opremanje nove zgrade Osnovne škole "Ljudevit Gaj" Krapina	0,00	0,00	0,00	0,00	6.000.000,00	7.272.280,84	13.272.280,84	0,00
2.1.2.	Visokokvalitetna suradnja između sustava obrazovanja i tržišta rada	0,00	158.722,80	426.668,42	429.168,42	298.945,61	168.722,80	1.482.228,05	1.014.559,64
projekt	Ulaganje i provođenje aktivnosti cjeloživotnog učenja - Edukacija o EU fondovima	0,00	132.722,80	398.168,42	398.168,42	265.445,61	132.722,80	1.327.228,05	929.059,64
2.2.	Otporno, inovativno i održivo gospodarstvo	0,00	1.436.500,00	7.328.887,65	11.316.293,02	15.415.314,50	17.769.253,08	53.266.248,25	20.081.680,67
2.2.1.	Jačanje konkurentnosti i inovativnosti gospodarstva	0,00	205.000,00	937.614,04	1.670.228,08	1.739.228,08	1.144.614,04	5.696.684,24	2.812.842,12
projekt	FOOD park	0,00	0,00	663.614,04	1.327.228,08	1.327.228,08	663.614,04	3.981.684,24	1.990.842,12
2.2.2.	Revitalizacija poljoprivrednih djelatnosti	0,00	51.500,00	730.615,00	411.807,50	441.807,50	123.500,00	1.759.230,00	1.193.922,50
strateški projekt	Izgradnja tržnice u Krapini	0,00	0,00	663.615,00	331.807,50	331.807,50	0,00	1.327.230,00	995.422,50
2.2.3.	Održivi, otporni i diversificirani turistički razvoj	0,00	1.180.000,00	5.660.658,61	9.234.257,44	13.234.278,92	16.501.139,04	45.810.334,01	16.074.916,05
projekt	Crna kraljica III - Izgradnja pješačkog mosta s prilazom	0,00	0,00	0,00	0,00	0,00	4.300.000,00	4.300.000,00	0,00
strateški projekt	Interpretacijski centar Gastro Zagorje	0,00	400.000,00	400.000,00	400.000,00	400.000,00	400.000,00	2.000.000,00	1.200.000,00
projekt	Modernizacija Muzeja Radboa	0,00	250.000,00	250.000,00	500.000,00	500.000,00	500.000,00	2.000.000,00	1.000.000,00
strateški projekt	Vinska cesta Straža - Kukelj	0,00	0,00	40.000,00	500.000,00	400.000,00	260.000,00	1.200.000,00	540.000,00
strateški projekt	Lovne staze krapinskih neandertalaca	0,00	0,00	0,00	100.000,00	50.000,00	0,00	150.000,00	100.000,00
strateški projekt	Rekonstrukcija zgrade Magistratska 13 u Krapini	0,00	0,00	0,00	1.659.050,00	829.525,00	829.525,00	3.318.100,00	1.659.050,00
projekt	Šemničke toplice	0,00	0,00	3.000.000,00	3.000.000,00	5.000.000,00	5.000.000,00	16.000.000,00	6.000.000,00
projekt	Rekonstrukcija zgrade Kneippovog lječilišta u Krapini	0,00	0,00	0,00	636.140,42	3.000.000,00	3.000.000,00	6.636.140,42	636.140,42

R.br.	Naziv ciljeva, mjera i projekata	2022. (n-1)	2023. (n)	2024. (n+1)	2025. (n+2)	2026. (n+3)	2027. (n+4)	Ukupna procijenjena vrijednost kroz cijelo provedbeno razdoblje (2023.-2027.)	Ukupna procijenjena vrijednost kroz trogodišnje razdoblje (2023.-2025.)
projekt	Poučna staza Petrovsko	0,00	0,00	26.544,56	46.452,98	18.025,84	0,00	91.023,38	72.997,54
strateški projekt	Izgradnja turističke infrastrukture - Projekt Strahinjčica	0,00	0,00	663.614,05	663.614,04	1.327.228,08	663.614,04	3.318.070,21	1.327.228,09
strateški projekt	Planinarsko-biciklistička staza Strahinjčica	0,00	0,00	50.000,00	250.000,00	100.000,00	0,00	400.000,00	300.000,00
strateški projekt	Planinarski dom Brdo Jesenjsko	0,00	0,00	50.000,00	100.000,00	50.000,00	0,00	200.000,00	150.000,00
strateški projekt	Vidikovac "Jesejanski obzor"	0,00	30.000,00	40.000,00	0,00	0,00	0,00	70.000,00	70.000,00
projekt	Izgradnja planinarskog doma, vrtno sjenice, polivalentnog sportskog igrališta i vidikovca	0,00	0,00	350.000,00	500.000,00	100.000,00	0,00	950.000,00	850.000,00
2.3.	Zelena i digitalna tranzicija gospodarstva	0,00	50.500,00	78.000,00	86.000,00	93.000,00	100.000,00	407.500,00	214.500,00
2.3.1.	Zelena tranzicija gospodarstva	0,00	25.500,00	32.000,00	39.000,00	45.000,00	51.000,00	192.500,00	96.500,00
2.3.2.	Digitalno gospodarstvo	0,00	25.000,00	46.000,00	47.000,00	48.000,00	49.000,00	215.000,00	118.000,00
3.	Prostor povezanosti i dostupnosti	0,00	1.733.442,53	4.587.228,07	4.840.591,23	3.725.795,61	2.536.072,80	17.423.130,24	11.161.261,83
3.1.	Uvaljetna prometna povezanost i dostupnost	0,00	1.565.442,53	4.361.728,07	4.552.591,23	3.400.295,61	2.168.072,80	16.048.130,24	10.479.761,83
3.1.1.	Unaprjeđenje prometne infrastrukture	0,00	971.442,53	2.762.228,07	2.330.891,23	1.870.445,61	787.722,80	8.722.730,24	6.064.561,83
projekt	Izgradnja infrastrukture potrebne za unaprjeđenje mikromobilnosti i povećanje sigurnosti na području Općine Đurmanec (zona Mjesnog groblja).	0,00	0,00	929.059,65	132.722,81	0,00	0,00	1.061.782,46	1.061.782,46
projekt	Poboljšanje prometne infrastrukture	0,00	398.168,42	398.168,42	398.168,42	265.445,61	132.722,80	1.592.673,67	1.194.505,26
projekt	Rekonstrukcija postojeće nerazvrstane ceste na području Općine Petrovsko na k.č. 1833/1; k.o. Svedruža, 852/7; k.o. Putkovec	0,00	0,00	450.000,00	500.000,00	500.000,00	0,00	1.450.000,00	950.000,00
projekt	Rekonstrukcija postojeće nerazvrstane ceste na području Općine Petrovsko (na k.č. 1226/5; k.o. Petrovsko i na k.č. 1854/2; k.o. Svedruža)	0,00	0,00	200.000,00	500.000,00	500.000,00	0,00	1.200.000,00	700.000,00
projekt	Izgradnja spojne ceste Lužani Zagorski - Donje Jesenje	0,00	20.000,00	80.000,00	20.000,00	0,00	0,00	120.000,00	120.000,00
projekt	Rekonstrukcija mosta oštećenog u potresu u naselju Lepajci	0,00	178.274,11	250.000,00	250.000,00	0,00	0,00	678.274,11	678.274,11
3.1.2.	Poticanje održive mobilnosti	0,00	517.000,00	1.467.000,00	2.028.700,00	1.301.350,00	1.141.350,00	6.455.400,00	4.012.700,00
strateški projekt	Pješačko-biciklistička staza Špoljari	0,00	50.000,00	100.000,00	50.000,00	0,00	0,00	200.000,00	200.000,00
strateški projekt	Izgradnja pješačko-biciklističke staze D74 Dobrenč - LC 22013 (G. Jesenje-Brdo Jesenjsko)	0,00	60.000,00	0,00	0,00	0,00	0,00	60.000,00	60.000,00
strateški projekt	Izgradnja biciklističko-pješačke staze s rekonstrukcijom nerazvrstane ceste NC 1.5., na k.č. 1678/2, k.o. Velika Ves	0,00	250.000,00	500.000,00	500.000,00	250.000,00	0,00	1.500.000,00	1.250.000,00
projekt	Razvoj biciklističke infrastrukture na području grada Krapine	0,00	0,00	0,00	826.700,00	449.350,00	449.350,00	1.725.400,00	826.700,00
projekt	Park&Ride	0,00	0,00	600.000,00	330.000,00	0,00	0,00	930.000,00	930.000,00
3.1.3.	Održivi javni prijevoz dostupan svima	0,00	77.000,00	132.500,00	193.000,00	228.500,00	239.000,00	870.000,00	402.500,00
3.2.	Digitalizacija javnih usluga	0,00	63.000,00	70.000,00	82.000,00	89.000,00	101.000,00	405.000,00	215.000,00
3.2.1.	Jačanje učinkovitosti javne uprave	0,00	25.000,00	27.500,00	35.000,00	37.500,00	45.000,00	170.000,00	87.500,00
3.2.2.	Jačanje digitalne tranzicije u javnom i društvenom životu	0,00	38.000,00	42.500,00	47.000,00	51.500,00	56.000,00	235.000,00	127.500,00
3.3.	Stanovništvo kao inicijator razvoja	0,00	105.000,00	155.500,00	206.000,00	236.500,00	267.000,00	970.000,00	466.500,00
3.3.1.	Jačanje kapaciteta javnog, privatnog i civilnog sektora	0,00	65.000,00	89.000,00	113.000,00	117.000,00	121.000,00	505.000,00	267.000,00
3.3.2.	Razvoj infrastrukture za potrebe civilnog sektora	0,00	40.000,00	66.500,00	93.000,00	119.500,00	146.000,00	465.000,00	199.500,00
4.	Očuvani, zeleni, sigurni i održivi prostor	0,00	1.692.310,00	5.693.715,00	6.874.372,72	9.838.400,00	10.046.700,00	34.145.497,72	14.260.397,72
4.1.	Zaštita, valorizacija i održivo upravljanje prirodnim resursima i kulturnom baštinom	0,00	315.500,00	2.792.915,00	2.722.000,00	4.711.500,00	4.708.500,00	15.250.415,00	5.830.415,00
4.1.1.	Održivo upravljanje prirodnim i urbanim okolišem	0,00	31.000,00	37.000,00	43.000,00	49.000,00	55.000,00	215.000,00	111.000,00
4.1.2.	Zaštita kulturne baštine	0,00	75.000,00	576.000,00	1.252.000,00	3.328.000,00	3.854.000,00	9.085.000,00	1.903.000,00
strateški projekt	Zagorska hiža - očuvanje tradicijske gradnje kuća Hrvatskog zagorja	0,00	0,00	0,00	25.000,00	50.000,00	25.000,00	100.000,00	25.000,00
Projekt	Crna kraljica I - Obnova kulturnog dobra Arheološka zona Stari grad u Krapini	0,00	0,00	500.000,00	1.000.000,00	2.000.000,00	2.000.000,00	5.500.000,00	1.500.000,00
Projekt	Crna kraljica II - Obnova kulturnog dobra Park skulptura Forma Prima u šumi Josipovac	0,00	0,00	0,00	0,00	1.000.000,00	1.500.000,00	2.500.000,00	0,00
4.1.3.	Jačanje otpornosti na rizike od prirodnih katastrofa	0,00	209.500,00	2.179.915,00	1.427.000,00	1.334.500,00	799.500,00	5.950.415,00	3.816.415,00
strateški projekt	Rekonstrukcija zgrade doma u svrhu razvoja civilne zaštite na području Općine Petrovsko	0,00	0,00	300.000,00	300.000,00	150.000,00	0,00	750.000,00	600.000,00
strateški projekt	Izgradnja vatrogasnog centra u Krapini	0,00	0,00	1.625.000,00	812.500,00	812.500,00	0,00	3.250.000,00	2.437.500,00
4.2.	Dostupne, sigurne i održive javne površine	0,00	366.830,00	1.307.500,00	2.005.772,72	2.427.000,00	2.115.000,00	8.222.102,72	3.680.102,72
4.2.1.	Unaprjeđenje zelene infrastrukture	0,00	45.000,00	70.000,00	77.000,00	107.000,00	130.000,00	429.000,00	192.000,00

R.br.	Naziv ciljeva, mjera i projekata	2022. (n-1)	2023. (n)	2024. (n+1)	2025. (n+2)	2026. (n+3)	2027. (n+4)	Ukupna procijenjena vrijednost kroz cijelo provedbeno razdoblje (2023.-2027.)	Ukupna procijenjena vrijednost kroz trogodišnje razdoblje (2023.-2025.)
4.2.2.	Revitalizacija javnih površina	0,00	131.830,00	907.500,00	1.438.772,72	1.670.000,00	1.155.000,00	5.303.102,72	2.478.102,72
strateški projekt	Uređenje središnjeg gradskog parka	0,00	0,00	650.000,00	425.000,00	425.000,00	0,00	1.500.000,00	1.075.000,00
Projekt	Uređenje Mjesnog groblja u Đurmancu	0,00	0,00	50.000,00	680.000,00	180.000,00	0,00	910.000,00	730.000,00
Projekt	Spomen obilježje "Golubica"	0,00	0,00	0,00	2.832,72	5.000,00	5.000,00	12.832,72	2.832,72
4.2.3.	Revitalizacija brownfield lokacija	0,00	190.000,00	330.000,00	490.000,00	650.000,00	830.000,00	2.490.000,00	1.010.000,00
4.3.	Dostupne i održive komunalne usluge za kvalitetan životni standard	0,00	1.009.980,00	1.593.300,00	2.146.600,00	2.699.900,00	3.223.200,00	10.672.980,00	4.749.880,00
4.3.1.	Unaprjeđenje komunalnog sustava	0,00	451.000,00	631.000,00	811.000,00	991.000,00	1.171.000,00	4.055.000,00	1.893.000,00
4.3.2.	Poticanje energetske učinkovitosti	0,00	558.980,00	962.300,00	1.335.600,00	1.708.900,00	2.052.200,00	6.617.980,00	2.856.880,00
	UKUPNO:	0,00	6.907.389,37	23.514.289,42	31.332.793,19	41.637.708,80	43.132.168,56	146.524.349,34	61.754.471,98

Tablica 36. Prošireni prikaz indikativnog financijskog plana za cijelo provedbeno razdoblje, prikazano u EUR po potencijalnim izvorima sredstava

R.br.	Naziv ciljeva, mjera i projekata	Ukupna procijenjena vrijednost kroz cijelo provedbeno razdoblje (2023.-2027.)	Planirana sredstva za provedbu skupine mjera (2023.-2027.)							
			Državni proračun	Županijski proračun	Lokalni proračun	Pomoći Europske unije		Javna poduzeća	Ostali izvori	Sveukupno
						Ukupno	Od toga potencijalno ITU			
1.	Prostor visoke kvalitete života	25.067.464,24	1.027.391,42	378.073,00	3.998.723,64	18.538.527,26	9.065.632,50	31.000,00	1.093.748,92	25.067.464,24
1.1.	Kvalitetan i raznovrstan društveni i kulturni život	9.533.100,00	302.250,00	117.500,00	1.537.357,50	7.235.635,00	2.295.000,00	22.500,00	317.857,50	9.533.100,00
1.1.1.	Dostupna i prilagođena društvena infrastruktura	8.445.600,00	155.000,00	42.500,00	1.108.357,50	6.806.135,00	2.295.000,00	22.500,00	311.107,50	8.445.600,00
Projekt	Uređenje multifunkcijske dvorane u POU Krapina	3.318.100,00	0	0	248.857,50	2.820.385,00	0	0	248.857,50	3.318.100,00
strateški projekt	Izgradnja višenamjenske zgrade društvene i javne namjene – kulturni centar, prostori Općine i građanskih udruga	2.700.000,00	135.000,00	0	270.000,00	2.295.000,00	2.295.000,00	0	0	2.700.000,00
1.1.2.	Raznovrsna kulturna ponuda	462.500,00	22.250,00	0	74.000,00	359.500,00	0	0	6.750,00	462.500,00
1.1.3.	Kvalitetni stambeni uvjeti kao podrška demografskom razvoju	625.000,00	125.000,00	75.000,00	355.000,00	70.000,00	0	0	0	625.000,00
1.2.	Unaprjeđenje uključivosti društva	5.168.184,24	493.568,42	53.000,00	817.402,64	3.289.394,76	0	8.500,00	506.318,42	5.168.184,24
1.2.1.	Unaprjeđenje socijalnih usluga	4.873.184,24	479.818,42	28.500,00	758.402,64	3.117.394,76	0	0	489.068,42	4.873.184,24
Projekt	Unaprjeđenje kvalitete socijalnih usluga u lokalnoj zajednici i nabava električnih vozila potrebnih za realizaciju projekta	3.981.684,24	398.168,42	0	597.252,64	2.588.094,76	0	0	398.168,42	3.981.684,24
1.2.2.	Kvalitetna skrb za starije i nemoćne	295.000,00	13.750,00	24.500,00	59.000,00	172.000,00	0	8.500,00	17.250,00	295.000,00
1.3.	Njegovanje zdravog i aktivnog načina života	10.366.180,00	231.573,00	207.573,00	1.643.963,50	8.013.497,50	6.770.632,50	0	269.573,00	10.366.180,00
1.3.1.	Povećanje dostupnosti zdravstvenih usluga	100.000,00	24.000,00	0	24.000,00	30.000,00	0	0	22.000,00	100.000,00
1.3.2.	Unaprjeđenje sportsko-rekreativne infrastrukture	10.266.180,00	207.573,00	207.573,00	1.619.963,50	7.983.497,50	6.770.632,50	0	247.573,00	10.266.180,00
strateški projekt	Integrirani projekt razvoja višenamjenske sportske infrastrukture – SRC Podgora	7.265.450,00	0	0	1.089.817,50	6.175.632,50	6.175.632,50	0	0	7.265.450,00
strateški projekt	Sportsko rekreacijska zgrada	700.000,00	0	0	70.000,00	595.000,00	595.000,00	0	35.000,00	700.000,00
2.	Prostor održivog, inovativnog i konkurentnog gospodarstva te kvalitetnog poslovnog okruženja	69.888.257,14	2.032.602,34	2.680.650,00	11.492.775,28	52.016.318,12	10.185.890,18	0	1.665.911,40	69.888.257,14
2.1.	Odgovorno-obrazovni sustav povezan s potrebama suvremenog društva, tržišta rada i prilagođen održivom gospodarstvu	16.214.508,89	184.000,00	35.000,00	3.256.790,38	12.594.607,11	0	0	144.111,40	16.214.508,89
2.1.1.	Podrška unaprjeđenju sektora obrazovanja	14.732.280,84	160.000,00	35.000,00	3.014.456,17	11.472.824,67	0	0	50.000,00	14.732.280,84

Projekt	Izgradnja i opremanje nove zgrade Osnovne škole "Ljudevit Gaj" Krapina	13.272.280,84	0	0	2.654.456,17	10.617.824,67	0	0	0	13.272.280,84
2.1.2.	Visokokvalitetna suradnja između sustava obrazovanja i tržišta rada	1.482.228,05	24.000,00	0	242.334,21	1.121.782,44	0	0	94.111,40	1.482.228,05
Projekt	Ulaganje i provođenje aktivnosti cjeloživotnog učenja - Edukacija o EU fondovima	1.327.228,05	0	0	199.084,21	1.061.782,44	0	0	66.361,40	1.327.228,05
2.2.	Otporno, inovativno i održivo gospodarstvo	53.266.248,25	1.848.602,34	2.609.900,00	8.185.234,90	39.131.461,01	10.185.890,18	0	1.491.050,00	53.266.248,25
2.2.1.	Jačanje konkurentnosti i inovativnosti gospodarstva	5.696.684,24	64.500,00	64.500,00	897.002,64	4.599.181,60	0	0	71.500,00	5.696.684,24
Projekt	FOOD park	3.981.684,24	0	0	597.252,64	3.384.431,60	0	0	0	3.981.684,24
2.2.2.	Revitalizacija poljoprivrednih djelatnosti	1.759.230,00	12.500,00	40.400,00	293.284,50	1.370.545,50	1.128.145,50	0	42.500,00	1.759.230,00
strateški projekt	Izgradnja tržnice u Krapini	1.327.230,00	0	0	199.084,50	1.128.145,50	0	0	0	1.327.230,00
2.2.3.	Održivi, otporni i diversificirani turistički razvoj	45.810.334,01	1.771.602,34	2.505.000,00	6.994.947,76	33.161.733,91	9.057.744,68	0	1.377.050,00	45.810.334,01
Projekt	Crna kraljica III - Izgradnja pješačkog mosta s prilazom	4.300.000,00	0	0	645.000,00	3.655.000,00	0	0	0	4.300.000,00
strateški projekt	Interpretacijski centar Gastro Zagorje	2.000.000,00	0	0	300.000,00	1.700.000,00	1.700.000,00	0	0	2.000.000,00
Projekt	Modernizacija Muzeja Radboa	2.000.000,00	0	0	300.000,00	1.600.000,00	0	0	100.000,00	2.000.000,00
strateški projekt	Vinska cesta Straža – Kukej	1.200.000,00	60.000,00	0	120.000,00	1.020.000,00	1.020.000,00	0	0	1.200.000,00
strateški projekt	Lovne staze krapinskih neandertalaca	150.000,00	30.000,00	0	21.000,00	99.000,00	127.500,00	0	0	150.000,00
strateški projekt	Rekonstrukcija zgrade Magistratska 13 u Krapini	3.318.100,00	0	0	497.715,00	2.820.385,00	2.820.385,00	0	0	3.318.100,00
Projekt	Šemničke toplice	16.000.000,00	1.600.000,00	2.400.000,00	2.400.000,00	8.800.000,00	0	0	800.000,00	16.000.000,00
Projekt	Rekonstrukcija zgrade Kneippovog lječilišta u Krapini	6.636.140,42	0	0	995.421,06	5.640.719,36	0	0	0	6.636.140,42
Projekt	Poučna staza Petrovsko	91.023,38	9.102,34	0	4.551,17	77.369,87	0	0	0	91.023,38
strateški projekt	Izgradnja turističke infrastrukture - Projekt Strahinjšćica	3.318.070,21	0	0	497.710,53	2.820.359,68	2.820.359,68	0	0	3.318.070,21
strateški projekt	Planinarsko-biciklistička staza Strahinjšćica	400.000,00	40.000,00	0	20.000,00	340.000,00	340.000,00	0	0	400.000,00
strateški projekt	Planinarski dom Brdo Jesensko	200.000,00	20.000,00	0	10.000,00	170.000,00	170.000,00	0	0	200.000,00
strateški projekt	Vidikovac "Jesejanski obzor"	70.000,00	3.500,00	0	7.000,00	59.500,00	59.500,00	0	0	70.000,00
Projekt	Izgradnja planinarskog doma, vrtno sjenice, polivalentnog sportskog igrališta i vidikovca	950.000,00	0	0	142.500,00	807.500,00	0	0	0	950.000,00
2.3.	Zelena i digitalna tranzicija gospodarstva	407.500,00	0	35.750,00	50.750,00	290.250,00	0	0	30.750,00	407.500,00
2.3.1.	Zelena tranzicija gospodarstva	192.500,00	0	19.250,00	19.250,00	134.750,00	0	0	19.250,00	192.500,00
2.3.2.	Digitalno gospodarstvo	215.000,00	0	16.500,00	31.500,00	155.500,00	0	0	11.500,00	215.000,00
3.	Prostor povezanosti i dostupnosti	17.423.130,24	575.767,37	343.883,68	3.878.702,17	12.104.527,02	1.496.000,00	459.500,00	60.750,00	17.423.130,24
3.1.	Kvalitetna prometna povezanost i dostupnost	16.048.130,24	581.017,37	320.883,68	3.596.452,17	11.087.777,02	1.496.000,00	447.000,00	15.000,00	16.048.130,24
3.1.1.	Unaprjeđenje prometne infrastrukture	8.722.730,24	429.017,37	271.883,68	2.317.142,17	5.359.687,02	0	345.000,00	0	8.722.730,24
Projekt	Izgradnja infrastrukture potrebne za unaprjeđenje mikromobilnosti i povećanje sigurnosti na području Općine Đurmanec (zona Mjesnog groblja)	1.061.782,46	79.633,68	0	79.633,68	902.515,09	0	0	0	1.061.782,46
Projekt	Poboljšanje prometne infrastrukture	1.592.673,67	79.633,68	79.633,68	159.267,37	1.274.138,94	0	0	0	1.592.673,67
Projekt	Rekonstrukcija postojeće nerazvrstane ceste na području Općine Petrovsko na k.č. 1833/1; k.o. Svedruža, 852/7; k.o. Putkovec	1.450.000,00	72.500,00	72.500,00	580.000,00	725.000,00	0	0	0	1.450.000,00
Projekt	Rekonstrukcija postojeće nerazvrstane ceste na području Općine Petrovsko (na k.č. 1226/5; k.o. Petrovsko i na k.č. 1854/2; k.o. Svedruža)	1.200.000,00	60.000,00	60.000,00	480.000,00	600.000,00	0	0	0	1.200.000,00
Projekt	Izgradnja spojne ceste Lužani Zagorski - Donje Jesenje	120.000,00	6.000,00	6.000,00	48.000,00	60.000,00	0	0	0	120.000,00
Projekt	Rekonstrukcija mosta oštećenog u potresu u naselju Lepajci	678.274,11	0	0	101.741,12	576.532,99	0	0	0	678.274,11
3.1.2.	Poticanje održive mobilnosti	6.455.400,00	114.000,00	0	1.119.310,00	5.222.090,00	1.496.000,00	0	0	6.455.400,00
strateški projekt	Pješačko-biciklistička staza Špoljari	200.000,00	10.000,00	0	20.000,00	170.000,00	170.000,00	0	0	200.000,00
strateški projekt	Izgradnja pješačko-biciklističke staze D74 Dobrenč - LC 22013 (G. Jesenje-Brdo Jesenska)	60.000,00	6.000,00	0	3.000,00	51.000,00	51.000,00	0	0	60.000,00
strateški projekt	Izgradnja biciklističko-pješačke staze s rekonstrukcijom nerazvrstane ceste NC 1.5., na k.č. 1678/2, k.o. Velika Ves	1.500.000,00	0	0	225.000,00	1.275.000,00	1.275.000,00	0	0	1.500.000,00
Projekt	Razvoj biciklističke infrastrukture na području grada Krapine	1.725.400,00	0	0	258.810,00	1.466.590,00	0	0	0	1.725.400,00
Projekt	Park&Ride	930.000,00	93.000,00	0	46.500,00	790.500,00	0	0	0	930.000,00
3.1.3.	Održivi javni prijevoz dostupan svima	870.000,00	0	49.000,00	157.000,00	547.000,00	0	102.000,00	15.000,00	870.000,00

3.2.	Digitalizacija javnih usluga	405.000,00	25.750,00	0	66.250,00	298.000,00	0	12.500,00	2.500,00	405.000,00
3.2.1.	Jačanje učinkovitosti javne uprave	170.000,00	17.000,00	0	25.500,00	127.500,00	0	0	0	170.000,00
3.2.2.	Jačanje digitalne tranzicije u javnom i društvenom životu	235.000,00	8.750,00	0	40.750,00	170.500,00	0	12.500,00	2.500,00	235.000,00
3.3.	Stanovništvo kao inicijator razvoja	970.000,00	7.000,00	23.000,00	219.000,00	677.750,00	0	0	43.250,00	970.000,00
3.3.1.	Jačanje kapaciteta javnog, privatnog i civilnog sektora	505.000,00	7.000,00	14.000,00	139.750,00	320.500,00	0	0	23.750,00	505.000,00
3.3.2.	Razvoj infrastrukture za potrebe civilnog sektora	465.000,00	0	9.000,00	79.250,00	357.250,00	0	0	19.500,00	465.000,00
4.	Očuvani, zeleni, sigurni i održivi prostor	34.145.497,72	505.336,99	249.895,75	6.092.808,98	25.972.410,25	4.760.000,00	791.650,00	533.395,75	34.145.497,72
4.1.	Zaštita, valorizacija i održivo upravljanje prirodnim resursima i kulturnom baštinom	15.250.415,00	159.500,00	183.895,75	2.289.937,25	12.478.436,25	3.485.000,00	64.250,00	74.395,75	15.250.415,00
4.1.1.	Održivo upravljanje prirodnim i urbanim okolišem	215.000,00	12.500,00	12.500,00	49.000,00	111.000,00	0	21.000,00	9.000,00	215.000,00
4.1.2.	Zaštita kulturne baštine	9.085.000,00	110.000,00	85.000,00	1.319.000,00	7.571.000,00	85.000,00	0	0	9.085.000,00
strateški projekt	Zagorska hiža - očuvanje tradicijske gradnje kuća Hrvatskog zagorja	100.000,00	10.000,00	0	5.000,00	85.000,00	85.000,00	0	0	100.000,00
Projekt	Crna kraljica I - Obnova kulturnog dobra Arheološka zona Stari grad u Krapini	5.500.000,00	0	0	825.000,00	4.675.000,00	0	0	0	5.500.000,00
Projekt	Crna kraljica II - Obnova kulturnog dobra Park skulptura Forma Prima u šumi Josipovac	2.500.000,00	0	0	375.000,00	2.125.000,00	0	0	0	2.500.000,00
4.1.3.	Jačanje otpornosti na rizike od prirodnih katastrofa	5.950.415,00	37.000,00	86.395,75	921.937,25	4.796.436,25	3.400.000,00	43.250,00	65.395,75	5.950.415,00
strateški projekt	Rekonstrukcija zgrade doma u svrhu razvoja civilne zaštite na području Općine Petrovska	750.000,00	0	0	112.500,00	637.500,00	637.500,00	0	0	750.000,00
strateški projekt	Izgradnja vatrogasnog centra u Krapini	3.250.000,00	0	0	487.500,00	2.762.500,00	2.762.500,00	0	0	3.250.000,00
4.2.	Dostupne, sigurne i održive javne površine	8.222.102,72	120.836,99	21.000,00	1.628.376,73	6.330.489,00	1.275.000,00	121.400,00	0	8.222.102,72
4.2.1.	Unaprjeđenje zelene infrastrukture	429.000,00	0	0	85.800,00	332.300,00	0	10.900,00	0	429.000,00
4.2.2.	Revitalizacija javnih površina	5.303.102,72	78.836,99	0	1.023.576,73	4.111.189,00	1.275.000,00	89.500,00	0	5.303.102,72
strateški projekt	Uređenje središnjeg gradskog parka	1.500.000,00	0	0	225.000,00	1.275.000,00	1.275.000,00	0	0	1.500.000,00
Projekt	Uređenje Mjesnog groblja u Đurmancu	910.000,00	68.250,00	0	68.250,00	773.500,00	0	0	0	910.000,00
Projekt	Spomen obilježje "Golubica"	12.832,72	10.586,99	0	2.245,73	0	0	0	0	12.832,72
4.2.3.	Revitalizacija brownfield lokacija	2.490.000,00	42.000,00	21.000,00	519.000,00	1.887.000,00	0	21.000,00	0	2.490.000,00
4.3.	Dostupne i održive komunalne usluge za kvalitetan životni standard	10.672.980,00	225.000,00	45.000,00	2.174.495,00	7.163.485,00	0	606.000,00	459.000,00	10.672.980,00
4.3.1.	Unaprjeđenje komunalnog sustava	4.055.000,00	0	0	493.750,00	2.946.250,00	0	606.000,00	9.000,00	4.055.000,00
4.3.2.	Poticanje energetske učinkovitosti	6.617.980,00	225.000,00	45.000,00	1.680.745,00	4.217.235,00	0	0	450.000,00	6.617.980,00
UKUPNO		146.524.349,34	4.118.598,12	3.652.502,43	25.457.010,06	108.660.282,65	25.507.522,68	1.282.150,00	3.353.806,08	146.524.349,34