



**REPUBLIKA HRVATSKA  
KRAPINSKO-ZAGORSKA ŽUPANIJA  
GRAD KRAPINA**

Upravni odjel za prostorno uređenje, graditeljstvo,  
zaštitu okoliša i imovinsko pravne odnose  
Odsjek za prostorno uređenje, graditeljstvo i zaštitu okoliša

KLASA: 350-022/22-01/0010  
URBROJ: 2140-1-04-0401-24-54  
Krapina, 26. 01. 2024.

Temeljem članka 102. Zakona o prostornom uređenju ("Narodne novine" broj 153/13 i 65/17, 114/18, 39/19, 98/19 i 67/23.) (dalje: Zakon), Nositelj izrade – Upravni odjel za prostorno uređenje, gradnju, zaštitu okoliša i komunalno gospodarstvo Grada Krapine i odgovorni voditelj izrade nacrtu prijedloga plana, u ime stručnog izrađivača – tvrtke APE d.o.o. Zagreb, u postupku izrade i donošenja VI. Izmjena i dopuna Prostornog plana uređenja Grada Krapine (dalje: Plan), izradili su

## **IZVJEŠĆE O PONOVNOJ JAVNOJ RASPRAVI**

### **1. Uvod**

Odluka o izradi VI. Izmjena i dopuna Prostornog plana uređenja Grada Krapine usvojena je na sjednici Gradskog vijeća Grada Krapine održanoj 13. travnja 2022. godine. Navedena Odluka objavljena je u „Službenom glasniku Grada Krapine“ broj 3/2022.

(Prva) javna rasprava o prijedlogu plana provedena je u studenom 2023. godine. U Izvješću o javnoj raspravi navedeno je „S obzirom na prihvaćene primjedbe Plan se upućuje na ponovnu javnu raspravu sukladno članku 104. Zakona“.

Gradonačelnik Grada Krapine donio je 18. prosinca 2023. god. Zaključak o utvrđivanju prijedloga Plana za ponovnu javnu raspravu.

Sukladno zaključku Gradonačelnika i temeljem članka 81. Zakona, Upravni odjel za prostorno uređenje, graditeljstvo, zaštitu okoliša i imovinsko pravne odnose, Odsjek za prostorno uređenje, graditeljstvo i zaštitu okoliša Grada Krapine proveo je ponovnu javnu raspravu o prijedlogu Plana.

### **2. Ponovna javna rasprava s javnim izlaganjem**

Nositelj izrade objavio je poziv za ponovnu javnu raspravu u „Zagorskom listu“ dana 9. siječnja 2024., na oglasnoj ploči Grada, na web stranicama Grada Krapine ([www.krapina.hr](http://www.krapina.hr)) i Ministarstva prostornog uređenja, graditeljstva i državne imovine ([www.mpgi.gov.hr](http://www.mpgi.gov.hr)).

Posebna obavijest temeljem članka 97. Zakona upućena je na adrese javnopravnih tijela određenih posebnim propisima, mjesnih odbora i Gradskog vijeća Grada Krapine.

U objavi je sukladno članku 96. st.4. Zakona navedeno:

- **mjesto, datum početka i trajanje javnog uvida:** javni uvid organiziran je u prostorijama Upravnog odjela za prostorno uređenje, graditeljstvo, zaštitu okoliša i imovinsko pravne odnose Grada Krapine, Magistratska 30, svakim danom osim subote i nedjelje od 08,00 do 14,00 sati, u vrijeme trajanja ponovne javne rasprave od 10. do 17. siječnja 2024. godine. Uvid u prijedlog Plana bio je moguć i na službenoj web stranici Grad Krapine ([www.krapina.hr/prostorni-planovi](http://www.krapina.hr/prostorni-planovi))
- **mjesto i datum javnog izlaganja:** 11. siječnja 2024. godine s početkom u 13.00 sati u prostoriji Gradske vijećnice Grada Krapine, Krapina, Magistratska 30.
- **rok za davanje pisanih očitovanja:** cijelo vrijeme tijekom ponovne javne rasprave, zaključno do 17. siječnja 2024. godine. U objavi je navedeno da se očitovanja, priredbe i prijedlozi na Prijedlog izmjena i dopuna PPUGK mogu davati samo u svezi promjena nastalih prihvaćanjem primjedbi iznesenih u prvoj raspravi.

Tijekom ponovne javne rasprave prijedlog Plana izložen na javnom uvidu sadržavao je sukladno čl. 95. Zakona o prostornom uređenju, tekstualni i grafički dio te obrazloženje plana i sažetak za javnost.

U tijeku ponovne javne rasprave održano je Javno izlaganje. Izlaganje je vodio nositelj izrade plana, a obrazloženje prijedloga Plana, iznijela je Mirela Ćoradž, dipl.ing.arh. odgovorni voditelj izrade Plana.

O javnom izlaganju vođen je zapisnik, a sudionici su mogli davati usmene primjedbe i sugestije za izradu Nacrta konačnog prijedloga plana.

Zapisnik s popisom prisutnih na javnom izlaganju sastavni je dio Izvješća.

### **3. Popis sudionika u ponovnoj javnoj raspravi koji su pozvani posebnom obavijesti o ponovnoj javnoj raspravi**

1. HEP-Operator distribucijskog sustava d.o.o., DP Elektra Zabok, M. Gupca 57, Zabok
2. Javna ustanova za upravljanje zaštićenim prirodnim vrijednostima na području Krapinsko-zagorske županije, Radoboj 8, Radoboj
3. Hrvatska agencija za poštu i elektroničke komunikacije, R. F. Mihanovića 9, Zagreb
4. Ministarstvo poljoprivrede, Planinska 2a, Zagreb
5. Ministarstvo gospodarstva i održivog razvoja, Uprava za zaštitu prirode, Radnička cesta 80, Zagreb
6. Zavod za prostorno uređenje Krapinsko-zagorske županije, Magistratska 1, Krapina
7. MUP, Ravnateljstvo civilne zaštite, Služba civilne zaštite Krapina, Rendićeva 7, Krapina
8. HOPS, Kupska 4, Zagreb
9. MORH, Sarajevska 7, Zagreb
10. HŽ Infrastruktura, Razvoj i investicijsko planiranje, Služba za razvoj i željezničke infrastrukturne podsustave, Mihanovićeve 12, Zagreb
11. Autoceta Zagreb-Macelj d.o.o., Garićgradska 18, Zagreb
12. Hrvatske šume d.o.o., Ul. kneza Branimira 1, Zagreb
13. Ministarstvo poljoprivrede, Uprava za poljoprivredno zemljište, biljnu proizvodnju i tržište, Ul. grada Vukovara 78, Zagreb
14. Plinacro d.o.o. za transport i trgovinu prirodnim plinom, Savska cesta 88a Zagreb
15. MUP, Ravnateljstvo civilne zaštite, Služba civilne zaštite Krapina, Odjel inspekcije Rendićeva 7, Krapina
16. Hrvatske vode, Vodnogospodarski odjel za gornju Savu, Ul. grada Vukovara 271, Zagreb
17. Hrvatske ceste d.o.o., Sektor za pripremu, gađenje i rekonstrukciju, Odjel za strateško planiranje, Vončinina 3, Zagreb
18. Mjesni odbori na području Grada Krapine (e-mailom)
19. Gradsko vijeće Grada Krapine, svim vijećnicima (e-mailom)

#### 4. Očitovanja, primjedbe i prijedlozi

U roku do zaključivanja ponovne javne rasprave pristigla su:

- tri (3) očitovanja po posebnoj obavijesti,
- dvije (2) pisane primjedbe/prijedloga,

Nakon roka za dostavu primjedbi pristiglo je još jedno (1) očitovanja (obavijest) javnopravnog tijela (HRVATSKE ŠUME, Uprava šuma podružnica Zagreb).

- **popis sudionika u ponovnoj javnoj raspravi koji nisu imali primjedbi na prijedlog plana u dostavljenom očitovanju**
  - HAKOM – Hrvatska regulatorna agencija za mrežne djelatnosti, Roberta Frangeša Mihanovića 9, 10110 Zagreb
  - HOPS d.d., Sektor za razvoj, priključenja, izgradnju i upravljanje imovinom, Kupska 4, 10000 Zagreb
- **mišljenja, prijedlozi i primjedbe sudionika u ponovnoj javnoj raspravi koji nisu prihvaćeni**
  - HRVATSKE CESTE d.o.o., Vončinina 3, 10000 Zagreb
  - NIKOLA KRSNIK, Zabok
  - MARTIN GROZAJ, Sveti Križ Začretje
- **popis sudionika u ponovnoj javnoj raspravi čija mišljenja, prijedlozi i primjedbe nisu razmatrani iz razloga propisanih Zakonom o prostornom uređenju.**
  - HRVATSKE ŠUME, Uprava šuma podružnica Zagreb, Savska cesta 41/IV, 10000 Zagreb

Popis sudionika u ponovnoj javnoj raspravi sa sažetkom navedenih primjedbi te razlozima neprihvatanja primjedbi sastavni su dio ovog Izvješća.

#### 5. Zaključak

Istekom roka za očitovanja okončan je postupak ponovne javne rasprave. Po objavi ovog Izvješća stručni izrađivač pripremit će nacrt konačnog prijedloga plana.

Prilozi koji su sastavni dio ovog Izvješća su:

- Preslika objave ponovne javne rasprave iz tiska – Zagorski list (broj 1020) / 9.siječnja 2024.
- Preslika objave ponovne javne rasprave s mrežne stranice Grada Krapine
- Preslika objave ponovne javne rasprave s mrežne stranice Ministarstva prostornog uređenja, graditeljstva i državne imovine
- Posebna pisane obavijesti o ponovnoj javnoj raspravi
- Zapisnik o javnom izlaganju s popisom sudionika javnog izlaganja
- Popis sudionika u ponovnoj javnoj raspravi sa sažetkom navedenih primjedbi te razlozima neprihvatanja primjedbi
- Preslika očitovanja/primjedbi javnopravnih tijela na prijedloga plana

Odgovorni voditelj:

Mirela Ćordaš, dipl.ing.arh.




Pročelnica:

Snježana Pelin, dipl.ing.arh.







## Pogledajte 'Šumu okom šumara'

Izložbom fotografija bjelovarskog salona fotografije "Šuma okom šumara" kojega je organizator HŠD Ogranak Bjelovar u Galeriji grada Krapine već tradicionalno u siječnju započinje nova izložbena sezona

**KRAPINA** - Izložbom fotografija bjelovarskog salona fotografije "Šuma okom šumara" kojega je organizator HŠD Ogranak Bjelovar u Galeriji grada Krapine već tradicionalno u siječnju započinje

nova izložbena sezona. Ovo-godišnja izložba fotografija 18. bjelovarskog salona fotografije "Šuma okom šumara" u suorganizaciji POU Krapina, Galerije grada Krapine i HŠD Ogranak Zagreb otvo-

rit će se u utorak 9. siječnja 2024. u 19 sati. U prigodnom glazbenom programu nastupit će polaznici Škole rocka i moderne glazbe. - Veselimo se vašem dolasku! - poručuje krapinska Galerija. (sp)

Temeljem članka 104. Zakona o prostornom uređenju („Narodne novine“ br. 153/13, 65/17, 114/18, 39/19, 98/19 i 67/23) te Zaključka Gradonačelnika Grada Krapine KLASA: 350-02/22-01/0010, URBROJ:2140-1-04-0401-23-45 od 18.12.2023. godine u predmetu izrade VI. Izmjena i dopuna Prostornog plana uređenja Grada Krapine, objavljuje se

### PONOVNA JAVNA RASPRAVA

o Prijedlogu VI. Izmjena i dopuna Prostornog plana uređenja Grada Krapine

1. Objavljuje se ponovna javna rasprava o **Prijedlogu VI. Izmjena i dopuna Prostornog plana uređenja Grada Krapine, u daljnjem tekstu „Prijedlog Izmjena i dopuna PPUGK“.**

2. Ponovna javna rasprava će se održati u razdoblju **od 10. siječnja 2024. godine do 17. siječnja 2024. godine.**

Za vrijeme trajanja ponovne javne rasprave, Prijedlog Izmjena i dopuna PPUGK bit će izložen na javni uvid u prostorijama Upravnog odjela za prostorno uređenje, gradnju, zaštitu okoliša i komunalno gospodarstvo Grada Krapine, Magistratska 30, svakim danom osim subote i nedjelje od 08.00-14.00 sati.

Uvid u Prijedlog Izmjena i dopuna PPUGK u vrijeme trajanja javnog uvida moguć je i na službenoj web stranici Grada Krapine (<https://www.krapina.hr/prostorni-planovi>).

3. Javno izlaganje o Prijedlogu Izmjena i dopuna PPUGK sa stručnim obrazloženjem izradivača održat će se dana **11. siječnja (četvrtak) u 2024. u 13,00 sati u prostoriji Gradske vijećnice Grada Krapine, Krapina, Magistratska 30.**

4. Očitovanja, primjedbe i prijedlozi na Prijedlog Izmjena i dopuna PPUGK mogu se davati samo u svezi promjena nastalih prihvaćanjem primjedbi iznesenih u prvoj raspravi i to cijelo vrijeme tijekom ponovne javne rasprave, zaključno do 17. siječnja 2024. godine.

5. Način sudjelovanja sudionika u javnoj raspravi, u skladu s člankom 100. i 101. Zakona o prostornom uređenju je sljedeći:  
- Zainteresirane osobe sudjeluju u javnoj raspravi na način da imaju pravo pristupa

na javni uvid u prijedlog plana, mogu upisati primjedbe i prijedloge u knjigu primjedbi koja se nalazi uz prijedlog plana izložen na javnom uvidu, postavljaju pitanja tijekom javnog izlaganja o predloženim rješenjima, daju primjedbe u zapisnik na javnom izlaganju ili upućuju nositelju izrade plana pisane primjedbe i prijedloge u roku određenom u ovoj objavi.

Javnoopravno tijelo koje je dalo, odnosno trebalo dati zahtjeve za izradu Prijedlog Izmjena i dopuna PPUGK u javnoj raspravi, sudjeluje davanjem mišljenja o prihvaćanju tih zahtjeva, odnosno mišljenja o primjeni posebnog propisa i/ili dokumenta koji je od utjecaja na Izmjene i dopune PPUGK. U navedenom mišljenju ne mogu se postavljati novi ili drugačiji uvjeti od onih koji su dani u zahtjevima za izradu Izmjena i dopuna PPUGK.

Pisani prijedlozi i primjedbe dostavljaju se na adresu: Grad Krapina, Upravni odjel za prostorno uređenje, gradnju, zaštitu okoliša i komunalno gospodarstvo, Odsjek za prostorno uređenje, gradnju i zaštitu okoliša, Krapina, Magistratska 30 ili putem elektroničke pošte na adresu: [krapina@krapina.hr](mailto:krapina@krapina.hr).

7. Svi prijedlozi i primjedbe moraju biti čitko napisani i potpisani imenom i prezimenom, s adresom podnositelja, s navedenom oznakom katastarske čestice i dostavljeni u datom roku, a u protivnom se neće uzeti u obzir u pripremi izvješća o javnoj raspravi.

#### GRAD KRAPINA

Upravni odjel za prostorno uređenje, gradnju, zaštitu okoliša i komunalno gospodarstvo  
Odsjek za prostorno uređenje, gradnju i zaštitu okoliša

<https://www.krapina.hr/prostorni-planovi>

2.1.2. Pripreme radnje za izradu VI. Izmjena i dopuna prostornog plana uređenja Grada Krapine

1. ODLUKA o izradi VI. Izmjene i dopune Prostornog plana uređenja Grada Krapine
2. OBAVIJEST o izradi VI. Izmjena i dopuna Prostornog plana uređenja Grada Krapine
3. DOPIS za dostavu podatak - VI. Izmjene i dopune Prostornog plana uređenja Grada Krapine

2.1.3. Javna rasprava o prijedlogu VI Izmjena i dopuna Prostornog plana uređenja Grada Krapine

- Javna rasprava
- Posebna obavijest
- Izvješće o javnoj raspravi
- Zaključak
- Ponovna javna rasprava
- Posebna obavijest

2.1.4. Prijedlog VI. Izmjena i dopuna Prostornog plana uređenja Grada Krapine

- Sažetak za javnost
- Tekstualni dio Plana\_PPUG KR\_V ID
- 0. Oznake izmjena i dopuna\_PPUG KR\_VI ID\_PP
- 1.1 Prostor za razvoj i uređenje\_PPUG KR\_VI ID\_PP
- 2.1. Promet\_PPUG KR\_V ID
- 3.1. Uvjeti korištenja\_PPUG KR\_V ID
- 3.3. Područja primjene posebnih mjera uređenja i zaštite\_PPUG KR\_V ID
- 4 Građevinska područja\_PPUG KR\_npp\_JUG
- 4 Građevinska područja\_PPUG KR\_npp\_SJEVER

2.1.5. Izmjene priloga uz ponovnu javnu raspravu

- Sažetak za javnost
- Tekstualni dio Plana\_PPUG KR\_VI ID
- 0. Oznake izmjena i dopuna\_PPUG KR\_VI ID\_PP
- 1.1 Prostor za razvoj i uređenje\_PPUG KR\_VI ID\_PP
- 2.1. Promet\_PPUG KR\_V ID\_PP
- 4 Građevinska područja\_PPUG KR\_VI ID

djelokrug-50/prostorno-uredjenje-3335/prostorni-planovi-8193/informacije-o-planovima-u-iz

 e-Građani

RSS



REPUBLIKA HRVATSKA  
Ministarstvo prostornoga uređenja,  
graditeljstva i državne imovine



Your  
Europe

Pretražite Ministarstvo

Vijesti O Ministarstvu Pristup informacijama Propisi Državna imovina ISPU Obnavljamo.hr eObnova

Naslovnica | O Ministarstvu | Djelokrug | Prostorno uređenje | Prostorni planovi | Informacije o planovima

## Informacije o javnim raspravama

**03.01.2024. - Informacija o ponovnoj javnoj raspravi o prijedlogu VI. Izmjena i dopuna Prostornog plana uređenja Grada Krapine**

03.01.2024. | pdf (114kb)

29.12.2023. - Informacija o javnoj raspravi o prijedlogu VIII. Izmjena i dopuna Prostornog plana uređenja Općine Murter-Kornati

29.12.2023. | pdf (572kb)

28.12.2023. - Informacija o javnoj raspravi o prijedlogu stavljanja izvan snage Detaljnog plana uređenja prostora centra Vrgorca

28.12.2023. | pdf (428kb)

28.12.2023. - Informacija o javnoj raspravi o prijedlogu stavljanja izvan snage Urbanističkog plana uređenja područja ispod Doma zdravlja, Grad Vrgorac

28.12.2023. | pdf (442kb)

28.12.2023. - Informacija o javnoj raspravi o prijedlogu Izmjena i dopuna Urbanističkog plana uređenja Vrsar radi razgraničenja marine Vrsar i luke Vrsar

28.12.2023. | pdf (567kb)

[Prijedlog Izmjena i dopuna Urbanističkog plana uređenja Vrsar radi razgraničenja marine Vrsar i luke Vrsar](#)



28.12.2023. | poveznica

27.12.2023. - Informacija o javnoj raspravi o prijedlogu Izmjena i dopuna Urbanističkog plana uređenja Orebić-Podgorje-Stanković

27.12.2023. | pdf (96kb)

27.12.2023. - Obavijest o produženju roka za davanje mišljenja, prijedloga i primjedbi na prijedlog V. Izmjena i dopuna Prostornog plana uređenja Grada Zadra

27.12.2023. | pdf (68kb)

27.12.2023. - Informacija o javnoj raspravi o prijedlogu II Izmjena i dopuna Prostornog plana uređenja Općine Lećevica

27.12.2023. | pdf (111kb)

27.12.2023. - Informacija o javnoj raspravi o prijedlogu Izmjena i dopuna Urbanističkog plana uređenja obalnog pojasa Vrsi sjever (L, R3), Općina Vrsi

27.12.2023. | pdf (196kb)





REPUBLIKA HRVATSKA  
KRAPINSKO-ZAGORSKA ŽUPANIJA  
GRAD KRAPINA

Upravni odjel za prostorno uređenje, gradnju,  
zaštitu okoliša i komunalno gospodarstvo  
Odsjek za prostorno uređenje, gradnju i zaštitu okoliša

Klasa: 350-02/22-01/0010  
Urbroj: 2140-1-04-0401-23-46  
Krapina, 29.12.2023.

Temeljem članka 104. Zakona o prostornom uređenju („Narodne novine“ br. 153/13, 65/17, 114/18, 39/19, 98/19 i 67/23) te Zaključka Gradonačelnika Grada Krapine KLASA: 350-02/22-01/0010, URBROJ:2140-1-04-0401-23-45 od 18.12.2023. godine u predmetu izrade VI. Izmjena i dopuna Prostornog plana uređenja Grada Krapine, objavljuje se

**PONOVNA JAVNA RASPRAVA**  
**o Prijedlogu**  
**VI. Izmjena i dopuna Prostornog plana uređenja Grada Krapine**

1. Objavljuje se ponovna javna rasprava o **Prijedlogu VI. Izmjena i dopuna Prostornog plana uređenja Grada Krapine**, u daljnjem tekstu: „Prijedlog Izmjena i dopuna PPUGK“.

2. Ponovna javna rasprava će se održati u razdoblju

**od 10. siječnja 2024. godine do 17. siječnja 2024. godine.**

Za vrijeme trajanja ponovne javne rasprave, Prijedlog Izmjena i dopuna PPUGK bit će izložen na javni uvid u prostorijama Upravnog odjela za prostorno uređenje, gradnju, zaštitu okoliša i komunalno gospodarstvo Grada Krapine, Magistratska 30, svakim danom osim subote i nedjelje od 08,00-14,00 sati.

Uvid u Prijedlog Izmjena i dopuna PPUGK u vrijeme trajanja javnog uvida moguć je i na službenoj web stranici Grada Krapine (<https://www.krapina.hr/prostorni-planovi>).

3. Javno izlaganje o Prijedlogu Izmjena i dopuna PPUGK sa stručnim obrazloženjem izrađivača održat će se dana **11. siječnja (četvrtak) u 2024. u 13,00 sati** u prostoriji Gradske vijećnice Grada Krapine, Krapina, Magistratska 30.

4. Očitovanja, primjedbe i prijedlozi na Prijedlog Izmjena i dopuna PPUGK mogu se davati samo u svezi promjena nastalih prihvatanjem primjedbi iznesenih u prvoj raspravi i to cijelo vrijeme tijekom ponovne javne rasprave, zaključno do **17. siječnja 2024. godine.**

5. Način sudjelovanja sudionika u javnoj raspravi, u skladu s člankom 100. i 101. Zakona o prostornom uređenju je slijedeći:

- Zainteresirane osobe sudjeluju u javnoj raspravi na način da imaju pravo pristupa na javni uvid u prijedlog plana, mogu upisati primjedbe i prijedloge u knjigu primjedbi koja se nalazi uz prijedlog plana izložen na javnom uvidu, postavljaju pitanja tijekom javnog izlaganja o predloženim rješenjima, daju primjedbe u zapisnik na javnom izlaganju ili upućuju nositelju izrade plana pisane primjedbe i prijedloge u roku određenom u ovoj objavi.

- Javnopravno tijelo koje je dalo, odnosno trebalo dati zahtjeve za izradu Prijedlog Izmjena i dopuna PPUGK u javnoj raspravi, sudjeluje davanjem mišljenja o prihvaćanju tih zahtjeva, odnosno mišljenja o primjeni posebnog propisa i/ili dokumenta koji je od utjecaja na Izmjene i dopune PPUGK. U navedenom mišljenju ne mogu se postavljati novi ili drugačiji uvjeti od onih koji su dani u zahtjevima za izradu Izmjena i dopuna PPUGK.

Pisani prijedlozi i primjedbe dostavljaju se na adresu: Grad Krapina, Upravni odjel za prostorno uređenje, gradnju, zaštitu okoliša i komunalno gospodarstvo, Odsjek za prostorno uređenje, gradnju i zaštitu okoliša, Krapina, Magistratska 30 ili putem elektroničke pošte na adresu: [krapina@krapina.hr](mailto:krapina@krapina.hr).

7. Svi prijedlozi i primjedbe moraju biti čitko napisani i potpisani imenom i prezimenom, s adresom podnositelja, s navedenom oznakom katastarske čestice i dostavljeni u datom roku, a u protivnom se neće uzeti u obzir u pripremi izvješća o javnoj raspravi.



PROČELNICA:

Snježana Pelin

Dostaviti:

1. MPGI, Web stranica
2. Grad Krapina, Web stranica
3. Grad Krapina, Oglasna ploča
4. Grad Krapina, za objavu u tisku
5. Evidencija
6. Arhiva



NA OGLASNOJ PLOČI OD 02.01.2024.

DO 26.01.2024.



REPUBLIKA HRVATSKA  
KRAPINSKO-ZAGORSKA ŽUPANIJA  
GRAD KRAPINA

Upravni odjel za prostorno uređenje, gradnju,  
zaštitu okoliša i komunalno gospodarstvo  
Odsjek za prostorno uređenje, gradnju i zaštitu okoliša

Klasa: 350-02/22-01/0010  
Urbroj: 2140-1-04-0401-23-47  
Krapina, 29.12.2023.

**PREDMET: Izrada VI. Izmjena i dopuna Prostornog plana uređenja Grada Krapine  
- posebna obavijest za ponovnu javnu raspravu**

Temeljem članka 104. i 97. Zakona o prostornom uređenju („Narodne novine“ br. 153/13, 65/17, 114/18, 39/19, 98/19 i 67/23) obavještavamo Vas da se objavljuje

**PONOVNA JAVNA RASPRAVA  
o Prijedlogu  
VI. Izmjena i dopuna Prostornog plana uređenja Grada Krapine**

u razdoblju od 10. siječnja 2024. godine do 17. siječnja 2024. godine.

Za vrijeme trajanja javne rasprave, Prijedlog Izmjena i dopuna PPUGK bit će izložen na javni uvid u prostorijama Upravnog odjela za prostorno uređenje, gradnju, zaštitu okoliša i komunalno gospodarstvo Grada Krapine, Magistratska 30, svakim danom osim subote i nedjelje od 08,00-14,00 sati.

Uvid u Prijedlog Izmjena i dopuna PPUGK u vrijeme trajanja javnog uvida moguć je i na službenoj web stranici Grada Krapine <https://www.krapina.hr/prostorni-planovi>

Javno izlaganje o Prijedlogu Izmjena i dopuna PPUGK sa stručnim obrazloženjem izrađivača održat će se dana 11. siječnja (četvrtak) u 2024. u 13,00 sati u prostoriji Gradske vijećnice Grada Krapine, Krapina, Magistratska 30.

Očitovanja, primjedbe i prijedlozi na Prijedlog Izmjena i dopuna PPUGK mogu se davati samo u svezi promjena nastalih prihvaćanjem primjedbi iznesenih u prvoj raspravi i to cijelo vrijeme tijekom ponovne javne rasprave, zaključno do 17. siječnja 2024. godine.

S poštovanjem,

PROČELNIK:  
Snježana Pelin, dipl.ing. arh.

Dostaviti:

1. Javnopravnim tijelima koji su dali podatke za izradu – po popisu,
2. Mjesni odbori na području Grada Krapine (e-mailom)
3. Gradsko vijeće Grada Krapine, svim vijećnicima (e-mailom)
4. Grad Krapina, ovdje
5. Evidencija
6. Arhiva



**ZAPISNIK  
sa javnog izlaganja ponovne javne rasprave**

**O PRIJEDLOGU  
VI. Izmjena i dopuna Prostornog plana uređenja Grada Krapine**

održanog dana 11. siječnja 2024. godine (četvrtak) u 13,00 sati u prostoriji Gradske vijećnice Grada Krapine, Krapina, Magistratska 30.

Nazočni (prema popisu):

1. Martin Grozja Sveti Križ Začretje
2. Mirela Radoš, Zagreb
3. Mladen Crljen, Krapinske Toplice
4. Davor Radoš, Zagreb
5. Nikola Krsnik, Zabok

Od izrađivača APE d.o.o. Zagreb

- Mirela Ćordaš

Od Nositelja izrade plana - Upravni odjel za prostorno uređenje, gradnju, zaštitu okoliša i komunalno gospodarstvo

- Snježana Pelin, pročelnica
- Nikolina Cerovec, viša stručna suradnica
- Lidija Luić-Kmezić, viša stručna suradnica

Popis nazočnih sudionika sa potpisima čini sastavni dio ovog zapisnika.

**Početak: 13,00 sati**

**Snježana Pelin, predstavnik nositelja izrade plana – Upravnog odjela za prostorno uređenje, gradnju, zaštitu okoliša i komunalno gospodarstvo :**

Pozdravlja nazočne, otvara javno izlaganje u sklopu ponovne javne rasprave i uvodno upoznaje nazočne s predmetom javnog izlaganja, a to je radi promjena nastalih prihvaćanjem primjedbi iznesenih u prvoj javnoj raspravi.

Ponovna Javna rasprava o Prijedlogu VI. Izmjena i dopuna Prostornog plana uređenja Grada Krapine objavljena je u razdoblju od 10. do 17. siječnja 2024.godine, sa javnim izlaganjem i stručnim obrazloženjem izrađivača. Ponovna Javna rasprava je objavljena u Zagorskom listu, na oglasnoj ploči te na mrežnim stranicama Ministarstva prostornog uređenja, graditeljstva i državne imovine i Grada Krapine, a posebna obavijest poslana je sukladno odredbama Zakona o prostornom uređenju javnopravnim tijelima, mjesnim odborima, podnositeljima zahtjeva te svim vijećnicima Gradskog vijeća.

Očitovanja, primjedbe i prijedlozi na Prijedlog Izmjena i dopuna PPUGK mogu se davati samo u svezi promjena nastalih prihvaćanjem primjedbi iznesenih u prvoj raspravi i to cijelo vrijeme tijekom ponovne javne rasprave, zaključno do **17. siječnja 2024. godine.**

U daljnjem nastavku izlaganje je nastavljeno prezentacijom i stručnim obrazloženje izrađivača:

**Mirela Ćordaš, voditelj izrade izmjene i dopune PPUG-a, APE d.o.o. Zagreb:**

Uvodno obrazlaže razloge ponavljanja javne rasprave:

Javna rasprava o prijedlogu VI. Izmjena i dopuna Prostornog plan uređenja Grada Krapine održana je od 15. do 29. studenog 2023. godine. Po prihvaćenim primjedbama sa prve javne rasprave došlo do izmjena granica građevinskih područja te je sukladno članku 104. Zakona o prostornom uređenju potrebno ponoviti javnu raspravu.

Nakon održane javne rasprave razmotrena su mišljenja, prijedlozi i primjedbe iznesene u javnoj raspravi te pripremljeno i objavljeno Izvješće o javnoj raspravi.

Napominje da je po javnoj raspravi zaprimljeno 14 pisanih očitovanja, primjedbi i prijedloga i to 6 od javno pravnih tijela i 8 od fizičkih i pravnih osoba.

Od toga je prihvaćeno ili nisu imali primjedbi 7 zahtjeva, djelomično su prihvaćena 2 zahtjeva, a nisu prihvaćene 4 primjedbe fizičkih osoba. Nije razmatrana 1 primjedba od Hrvatskih šuma jer se odnosila na područje koje je u GUP-u i nije predmet ovih izmjena i dopuna.

U daljnjem izlaganju, obrazložene su izmjene u odnosu na prijedlog plana iz prethodne javne rasprave uz prikaz grafičkih dijelova plana.

Izmjene grafičkog dijela Prostornog plan uređenja Grada Krapine označene su na kartografskom prikazu 0. Oznaka izmjena i dopuna grafičkog dijela plana. Kartografski prikazi koji su izmijenjeni u odnosu na prijedlog plana za prvu javnu raspravu su: 1.1. Prostori za razvoj i uređenje, 2.1. Promet i 4. Građevinska područja naselja (jug).

Izmjene na kartografskom prikazu 1.1. Prostori za razvoj i uređenje:

- izmjene u namjenama površina – prema pojedinačnim prihvaćenim zahtjevima na području naselja Gornja Pačetina, Velika Ves i Krapinski Vidovec. Građevinsko područje prošireno je na sjeverni dio k.č. 156 k.o. Gornja Pačetina, k.č. 1070 k.o. Velika Ves, k.č. 947/1 k.o. Gornja Pačetina te na cijelu k.č. 8176 k.o. Krapina
- izmjene mreže cestovnog prometa

Izmjene na kartografskom prikazu 2.1. Promet

- izmjene se odnose na prihvaćene zahtjeve i očitovanje Hrvatskih cesta:
- brisan je alternativni koridor brze ceste Varaždin – Ivanec – Lepoglava – Sv. Križ Začretje na prostoru naselja Donja Šemnica, obzirom da je prihvaćena sjeverna trasa
- promjena prikaza iz „planirane“ u „postojeće“ za izvedeni dio spojne ceste Zabok - Krapina
- državna cesta DC 434 (Bobovje – Mihaljekov Jarek (DC1)) i dio DC 1 koji se nalazi južno od čvora Krapina na A2 označene su kao državne ceste

Izmjene na kartografskom prikazu 4. Građevinska područja naselja

- građevinsko područje prošireno je i izmijenjeno prema pojedinačnim prihvaćenim zahtjevima koji su istovjetni i obrazloženi kroz izmjene na kartografskom prikazu 1.1. Prostori za razvoj i uređenje
- izmjene mreže cestovnog prometa obrazložene uz izmjene na kartografskom prikazu 2.1. Promet.

Obrazloženje izmjena u tekstualnom dijelu (odredbama za provedbu) Plana

- prezentiran je djelomično promijenjen iskaz površina po naseljima te izmjene odredbi za provedbu.
- ispravljen je i dopunjen popis građevina državnog i područnog (regionalnog) značaja sukladno očitovanju javnopravnog tijela - Hrvatske ceste d.o.o..

**Po završetku izlaganja otvorena je rasprava za pitanja i prijedloge:**

**Snježana Pelin**, na početku rasprave upoznaje nazočne sa načinom sudjelovanja u javnoj raspravi, a prema točki 5. objave javne rasprave.

### **1. Mirela i Davor Radoš, Zagreb**

UPIT: zašto je odgovor da se djelomično prihvaća, a predviđeno je građevinsko područje na cijeloj čestici k.č.br. 8176 k.o. Krapina i mole pojašnjenje grafike

ODGOVOR Mirela Čordaš:

Zahtjev je djelomično prihvaćen, jer je u zahtjevu navedeno da se traži robinzonski turizam, koji po ZPU predviđa neke druge parametre. Oblik ugostiteljsko turističke namjene u građevinskom području naselja određen je člankom 53.a. odredbi PPUg-a.



Grafički dio plana iz prve javne rasprave je još uvijek na webu Grada Krapine, kao i nakon ponovne javne rasprave.

Prikaz iz karte građevinskih područja prezentiran je na ovom izlaganju, te je cijela kat.čest 8176 k.o. Krapina u građevinskom području.

## **2. Mladen Crljen, Krapinske Toplice**

UPIT: Moli pojašnjenje odgovora na primjedbu P-6 interesira me tema voćnjak i zatražio je od Min.poljoprivrede da se utvrdi da zemljište nije šuma u području gdje je priošireno velika je strmina. Zaseđeno je nekoliko oraha i nisu znali da je sporna namjena voćnjak, te su u MIN.polj. rekli da izrađivač plana utvrđuje vrijedno zemljište. Zanima ga kako može proširiti građ. područje na svoje parcele zašto se čestice upisane kao voćnjak i vinograd ne mogu mijenjati u prostornom planu

ODGOVOR Mirela Ćordaš

Građevinsko područje može se proširiti na način da katastarska kultura nije vinograd ili voćnjak, ako se veže na postojeće izgrađeno ili planirano građ. područje i ako nije pod nekim oblikom zaštite te ovisno kolika je izgrađenost naselja. U naselju Gornja Pačetina ima još prostora za proširenje.

Što se tiče određivanja boniteta tla prostorni planeri ne rade ni nesmjju to raditi. Min. Poljoprivrede nije nikad osiguralo pedološke podatke za to područje, te se koriste jedino dostupni službeni podaci kao što je katastar kojim je određena način uporabe odnosno katastarska kultura.

## **3. Marko Grozaj**

UPIT: Pita za parcelu k.č.br. 101/2 k.o. Gornja Pačetina i zašto nije prihvaćena primjedba. Odobreno mu je uz cestu, ali parcela je strma a na višem dijelu je ravna i tu bi gradili obiteljsku kuću.

ODGOVOR Mirela Ćordaš

Odobreno je planom proširenje na cca 1100 m<sup>2</sup>, uz cestu i postojeće građevinsko područje. Građevinsko područje može se proširiti samo na način da se veže na postojeće ili planom planirano građevinsko područje. Traženi prostor se ne veže na nikakvo građevinsko područje i nema osiguran kolni pristup, a 1100 m<sup>2</sup> je površina za 3 građevne čestice za obiteljsku kuću. Jedan od parametara proširenja građevinskog područja je i vizualna izloženost. Izgradnja na traženoj lokaciji bila bi izuzetno vizualno izložena što nije planerski prihvatljivo i opravdano.

## **3. Nikola Krsnik, Zabok**

UPIT: upoznat je da mu nije prihvaćeno jer je kultura voćnjak i da nije prihvaćena primjedba, te je dao zahtjev u katastar jer tamo nema već 30 godina tih kultura. Jasno mu je za odogovor ali ako bude prilike sve će poduzeti da riješi zahtjev.

ODGOVOR Mirela Ćordaš:

Dinamika izrade izmjena i dopuna plana je takva da smatra da će se raditi i dalje izmjene i dopune, a temeljita analiza građevinskog područja radi se prilikom izrade novog plan. Izmjene i dopune mogu se izrađivati samo po zahtjevima i ciljevima odluke o izradi.

Obzirom da više nije bilo zainteresiranih za sudjelovanje u raspravi, istaknuto je da se primjedbe mogu podnosti samo za ovaj dio plana koji je u ponovnoj javnoj raspravi, te je zatvoreno javno izlaganje.

## **Završetak u 14,00 sati**

Za Upravni odjel zapisnik ovjerava:

PROČELNICA:

Snježana Pelin, dipl.ing.arh.








REPUBLIKA HRVATSKA  
KRAPINSKO-ZAGORSKA ŽUPANIJA  
GRAD KRAPINA

**POPIS NAZOČNIH**  
na ponovnom javnom izlaganju - Prijedlog VI. Izmjena i dopuna Prostornog plana uređenja  
Grada Krapine

održano dana 11.01.2024. godine (četvrtak) u 13,00 sati

Br.	IME I PREZIME / PRAVNA OSOBA	Adresa i kontakt (telefon, e-mail)	Potpis
1.	Martin Gvozdić		
2.	MIRELA RADOŠ		
3.	MLADEN CRJENI 099		
4.	ĐAVID RADOŠ		
5.	NIKOLA KRŠVIK		
6.	MIRELA CORDAS	APE d.o.o. mirela@ape.hr	
7.	SNJEŽANA PELIN	GRAD KRAPINA 099 6259234 snjezana.e.pelin@krapina.hr	
8.	NIKOLINA CEROVEC	GRAD KRAPINA 049 382-412 nikolina.cerovec@krapina.hr	

9.	liđja wić-kmešić	010 4211114 019/382-418 liđja.wiće.kmešić@krapina.hr	
11.			
12.			
13.			
14.			
15.			
16.			
17.			
18.			
19.			
20.			
21.			
23.			

## Očitovanja po posebnoj obavijesti

---

Oznaka: O-1

**HAKOM – Hrvatska regulatorna agencija za mrežne djelatnosti**

Roberta Frangeša Mihanovića 9, 10110 Zagreb

Dopis: KLASA: 350-05/22-01/131, URBROJ: 376-05-3-24-06 od 10. siječnja 2024.

**Očitovanje/primjedba:**

Potvrđuju da je prijedlog VI. izmjena i dopuna PPU-a Grada Krapine usklađen s njihovim zahtjevom.

Oznaka: O-2

**HRVATSKE CESTE d.o.o.**

**Sektor za pripremu, građenje i rekonstrukciju, Odjel za strateško planiranje**

Vončinina 3, 10000 Zagreb

Dopis: KLASA: 350-02/14-01/114, URBROJ: 345-400-440-442/759-24-16 od 10. siječnja 2024.

**Očitovanje/primjedba:**

Zahtjev dostavljen tijekom javne rasprave djelomično je prihvaćen te navode da je tekstualni dio potrebno dopuniti tekstem: *“U koridorima planiranih državnih cesta ne smije se planirati druga namjena površina. Širina koridora iznosi 150 m za brze ceste odnosno 75 m za ostale državne ceste”*. U grafičkom dijelu plana proširiti granice zaštitnih koridora prometne infrastrukture u skladu s izmjenama odredbi za provedbu.

**Odgovor / obrazloženje: PRIMJEDBA SE NE PRIHVAĆA**

Na području Grada Krapine nema planiranih državnih cesta izvan obuhvata planova užeg područja (GUP-a ili UPU-a) osim manjeg dijela planirane spojne ceste Zabok – Krapina na prostoru sjeverno i južno od autoceste, a na tom području PPU Grada Krapine nije ni planirano građevinsko područje. PPU Grada Krapine nije prikazano razgraničenje površina prometne i druge infrastrukture i građevinskih područja unutar obuhvata planova užeg područja.

Obzirom da su GUP Grada Krapine, UPU Krapina Nova – zapad i UPU Krapina nova – jug, planovi užeg područja unutar čijih obuhvata su planirane državne ceste, usvojeni planovi, navedeni zahtjev može se razmatrati prilikom izrade izmjena i dopuna tih planova.

Oznaka: O-3

**HOPS d.d., Sektor za razvoj, priključenja, izgradnju i upravljanje imovinom**

Kupska 4, 10000 Zagreb

Dopis: KLASA: 700/24-17/02, URBROJ: 3-200-002-06/IV-24-02 od 15. siječnja 2024.

**Očitovanje/primjedba:**

Potvrđuju da su prijedlogom VI. izmjena i dopuna PPU-a Grada Krapine uvažene sve odrednice definirane u prethodno dostavljenom očitovanju HOPS -a.

## Pisane primjedbe i prijedlozi pravnih i fizičkih osoba

---

Oznaka: P-1

**NIKOLA KRSNIK**

Zabok

**Primjedba:**

Zahtjeva da se građevinsko područje proširi na k.č. 1787/1 k.o. Donja Šemnica za koju je podnesen zahtjev o promjeni kulture.

**Odgovor / obrazloženje: PRIMJEDBA SE NE PRIHVAĆA**

Građevinsko područje nije prošireno na k.č. 1787/1 k.o. Donja Šemnica jer je udaljena od postojećeg i planiranog građevinskog područja. Nije moguće širenje građevinskih područja na izdvojene lokacije izvan formiranih cjelina građevinskih područja naselja, jer to ne bi bilo u skladu sa Zakonom o prostornom uređenju te planerskim pristupom (izvornog) PPUO-a i Prostornog plana Krapinsko-zagorske županije.

Oznaka: P-2

**MARTIN GROZAJ**

Sveti Križ Začretje

**Primjedba:**

Prigovor na prijedlog VI. Izmjena i dopuna PPUG Krapine odnosi se na djelomično prihvaćanje zahtjeva kojim je građevinsko područje prošireno na jugoistočni dio k.č. 101/2 k.o Škarićevo (uz prometnicu). Zahtjev je da se građevinsko područje proširi na južnom dijelu navedene katastarske čestice udaljen cca 15 metara od postojeće prometnice i na većoj površini na način da planira površina između dvije zone planiranog građevinskog područja.

**Odgovor / obrazloženje: PRIMJEDBA SE NE PRIHVAĆA**

Prijedlogom VI. Izmjena i dopuna PPUG Krapine neizgrađeno građevinsko područje naselja prošireno je na cca 1100 m<sup>2</sup> uz površinu planiranog građevinskog područja uz južni rub katastarske čestice. Proširenje građevinskog područja i izgradnja nije prihvatljiva na površinu koja je označena na grafičkom prikazu dostavljenom uz zahtjev iz nekoliko razloga:

- izgradnjom na traženoj lokaciji ne bi se mogli ispuniti lokalni uvjeti izgradnje (građevni pravac usklađen s postojećom izgradnjom), a što je posebno istaknuto zbog konfiguracije terena
- minimalna veličina građevne čestice za izgradnju samostojeće stambene zgrade je 300 m<sup>2</sup>, tako da je površina od 1100 m<sup>2</sup> više nego dovoljna za izgradnju stambene zgrade.
- za daljnje proširenje građevinskog područja nema planerskog opravdanja (demografske projekcije, postojeća i planirana gustoća stanovanja i drugo). Prema sjevero-zapadu se planom čuva neizgrađeni prostor kako ne bi došlo do spajanja građevinskih područja što ne bi bilo u skladu s tradicijskim oblikom gradnje u ovom predjelu.



# PRESLIKA OČITOVANJAJAVNOPRAVNIH TIJELA NA PRIJEDLOGA PLANA

2



REPUBLIKA HRVATSKA  
KRAPINSKO-ZAGORSKA ŽUPANIJA  
G R A D K R A P I N A

Primljeno: 17.01.2024.		
Klasifikacijska oznaka:	Ust. jed.	
Urudžbeni broj:	Pril.	Vrij.

KLASA: 350-05/22-01/131  
URBROJ: 376-05-3-24-06  
Zagreb, 10. siječnja 2024.

Republika Hrvatska  
Krapinsko-Zagorska županija  
Grad Krapina  
Upravni odjel za prostorno uređenje, gradnju, zaštitu  
okoliša i komunalno gospodarstvo  
Magistratska 30  
49000 Krapina

**Predmet: Grad Krapina**  
VI. Izmjene i dopune Prostornog plana uređenja Grada Krapine - Ponovna  
javna rasprava  
**-mišljenje o usklađenosti konačnog prijedloga plana s utvrđenim  
zahtjevima iz članka 90. ZOPU**

Veza: Vaš dopis KLASA:350-02/22-01/0010, URBROJ: 2140-1-04-0401-23-47, od 29.  
prosina 2023.

Poštovani,

vašim dopisom od ove Agencije zatražili ste da vam na osnovu čl. 101. Zakona o prostornom  
uređenju (NN 153/13, 65/17, 114/18, 39/19, 98/19, 67/23) i čl. 59. st. (3) Zakona o  
elektroničkim komunikacijama (NN br. 76/22) izda mišljenje na konačni prijedlog *VI. Izmjene  
i dopune Prostornog plana uređenja Grada Krapine - Ponovna javna rasprava*.

Uvidom u dostavljeni konačni prijedlog *VI. Izmjene i dopune Prostornog plana uređenja  
Grada Krapine - Ponovna javna rasprava* **potvrđujemo** da je isti **usklađen s našim  
zahtjevima**.

S poštovanjem,

**RAVNATELJ**  
**mr.sc. Miran Gosta**  
(elektronički potpisala ovlaštena osoba)

Dostaviti:  
1. Naslovu preporučeno

HRVATSKA REGULATORNA AGENCIJA ZA MREŽNE DJELATNOSTI

Ulica Roberta Frangeša-Mihanovića 9, 10110 Zagreb / OIB: 87950783661 / Tel: (01) 7007 007, Faks: (01) 7007 070 / www.hakom.hr



Sektor za pripremu, građenje i rekonstrukciju  
Odjel za strateško planiranje  
KLASA: 350-02/14-01/114  
URBROJ: 345-400-440-442/759-24-16  
Zagreb, 10. 1. 2024.

Primljeno: 15. 01. 2024.		
Klasifikacijska oznaka:	Ust. jed.	
Uruđbeni broj:	Pril.	Vrij.

**REPUBLIKA HRVATSKA  
KRAPINSKO-ZAGORSKA ŽUPANIJA  
GRAD KRAPINA**  
Upravni odjel za prostorno uređenje, gradnju,  
zaštitu okoliša i komunalno gospodarstvo  
Magistratska 30  
49000 KRAPINA

**Predmet: Ponovna javna rasprava o Prijedlogu VI. izmjena i dopuna  
Prostornog plana uređenja Grada Krapine  
- mišljenje, daje se**

Zaprimili smo Vaš dopis, KLASA: 350-02/22-01/0010, URBROJ: 2140-1-04-0401-23-47 od 29. prosinca 2023. godine, kojim ste nas obavijestili o održavanju ponovne javne rasprave o Prijedlogu VI. izmjena i dopuna Prostornog plana uređenja Grada Krapine.

Na temelju članka 101. Zakona o prostornom uređenju („Narodne novine“ broj 153/13, 65/17, 114/18, 39/19, 98/19 i 67/23) i članka 82. Zakona o cestama („Narodne novine“ broj 84/11, 22/13, 54/13, 148/13, 92/14, 110/19, 144/21, 114/22, 4/23 i 133/23) nakon izvršenog pregleda predmetnog Plana iznosimo sljedeće mišljenje:

Zahitjevi Hrvatskih cesta d.o.o. za izradu predmetnih izmjena i dopuna Plana iz našeg dopisa, KLASA: 350-02/14-01/114, URBROJ: 345-400-440-442/759-23-14 od 24. studenoga 2023. godine, djelomično su ugrađeni u prijedlog Plana. Potrebno je u tekstualni dio Plana ugraditi sljedeće:

„U koridorima planiranih državnih cesta ne smije se planirati druga namjena površina. Širina koridora iznosi 150 m za brze ceste odnosno 75 m za ostale državne ceste.“

Isto je potrebno ugraditi i u grafički dio Plana, odnosno na kartografskim prikazima građevinskih područja proširiti granice zaštitnih koridora prometne infrastrukture u skladu s gore navedenim širinama koridora planiranih brzih i državnih cesta.

S poštovanjem

Direktor Sektora  
Darko Špšić, dipl.ing.građ.



Co: - Pismohrana



Hrvatski operator prijenosnog sustava d.d.  
Sektor za razvoj, priključenja, izgradnju i  
upravljanje imovinom

Klasa: 700/24-17/02  
Ur. broj: 3-200-002-06/IV-24-02  
Zagreb, 15.01.2024.

5

REPUBLIKA HRVATSKA  
KRAPINSKO-ZAGORSKA ŽUPANIJA  
GRAD KRAPINA

Primljeno: 18.01.2024.		
Klasifikacijska oznaka:	Ust. jed.	
350-02/22-01/0010		
Uradžbeni broj:	Pril.	Vrij.
001-04-24-52		

REPUBLIKA HRVATSKA  
KRAPINSKO-ZAGORSKA ŽUPANIJA  
GRAD KRAPINA

Upravni odjel za prostorno uređenje, gradnju i  
zaštitu okoliša

Odsjek za prostorno uređenje, gradnju i  
zaštitu okoliša

Magistratska 30  
49 000 Krapina

**PREDMET:** VI. Izmjene i dopune Prostornog plana uređenja Grada Krapine  
-mišljenje na prijedlog plana

Poštovani,


U skladu s Vašim zahtjevom Klasa: 350-02/22-01/0010, Urbroj:2140-1-04-0401-23-47, zaprimljenog dana 04.01.2024. godine, zatražili ste dostavu mišljenja za prijedlog VI. Izmjene i dopune Prostornog plana uređenja Grada Krapine. Navedeno očitovanje traži se sukladno odredbama Zakona o prostornom uređenju, a temeljem uvida u prijedlog plana prikazanog na mrežnim stranicama Grada Krapine, prikazanog tekstualnog dijela prijedloga Plana (tekstualni dio Plana – odredbe za provođenje – obavezni prilozi – obrazloženja), te kartografskog prikaza infrastrukturnih sustava. Nakon obavljenog pregleda stručne dokumentacije i prikupljenih saznanja o stvarnom stanju u prostoru Hrvatski operator prijenosnog sustava d.d., u sklopu svojih nadležnosti, a u ovom konkretnom slučaju kao jedan od korisnika predmetnog prostora, daje slijedeće

## MIŠLJENJE

Nakon uvida u dostavljeni prijedlog VI. Izmjene i dopune Prostornog plana uređenja Grada Krapine, pregleda tekstualnog i grafičkog dijela nacrtu prijedloga Plana, potvrđuje se da su u razmatranom prostoru za kojega je pokrenut postupak, uvažene sve odrednice Hrvatskog operatora prijenosnog sustava d.d., a koje su prikazane u prostorno – planskom dokumentu višega reda, a koji su bili definirani u prethodno dostavljenom očitovanju HOPS-a Klasa: 700/22-16/65, Ur.Broj: 3-200-002-01/IV-22-02 od dana 06.svibnja 2022. godine.

S poštovanjem,

Direktor Sektora za razvoj, priključenja,  
izgradnju i upravljanje imovinom

  
Rajko Uglješa, dipl. ing. el.

  
Hrvatski operator prijenosnog sustava d.d.  
Kupska 4, Zagreb **5**

HOPS d.d. Kupska 4, 10 000 Zagreb, Hrvatska  
UPRAVA DRUŠTVA • Predsjednik Uprave: Igor Ivanković • Članovi: Dejan Liović • Darko Bellić  
NADZORNI ODBOR • Predsjednik NO: Kažimir Vrankić

IBAN HR97 2340 0091 1101 7745 1 • Privredna banka Zagreb d.d.  
IBAN HR06 2360 0001 1023 8925 7 • Zagrebačka banka d.d.  
Trgovački sud u Zagrebu • MBS 080517105 • OIB 13148821633  
Temeljni kapital u iznosu 643.321.549,00 EUR, uplaćen je u cijelosti i  
podijeljen na 49.486.273 redovne dionice, nominalne vrijednosti 13,00 EUR svaka  
Telefon: +385 1 4545 111  
www.hops.hr

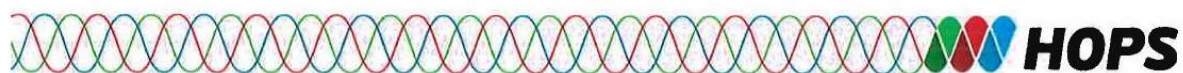




Preslik: - Arhiva

Na znanje putem interne e-aplikacije:

1. Sektor za razvoj, priključenje, izgradnju i upravljanje imovinom, Ured direktora
2. Odjel za prostorno planiranje i izdavanje posebnih uvjeta
3. Prijenosno područje Zagreb, Ured direktora
4. Prijenosno područje Zagreb, Služba za upravljanje
5. Prijenosno područje Zagreb, Odjel za nadzemne i kabelske vodove







**REPUBLIKA HRVATSKA  
MINISTARSTVO POLJOPRIVREDE**

10000 Zagreb, Ul. grada Vukovara 78, P.P. 1034  
Telefon: 61 06 111, Telefax: 61 09 201

KLASA: 350-05/24-01/35  
URBROJ: 525-10/674-24-2  
Zagreb, 15. siječnja 2024.

REPUBLIKA HRVATSKA KRAPINSKO-ZAGORSKA ŽUPANIJA G R A D K R A P I N A		
Primljeno: 23.01.2024.		
Klasifikacijska oznaka: 350-05/24-01/35		
350-02/22-01/0010	P / 9 0 3 4 7 6 4	
Urudžbeni broj:	Pril.	Vrij.

**HRVATSKE ŠUME d.o.o., DIREKCIJA**  
Ulica kneza Branimira 1, 10 000 Zagreb

**PREDMET: Prijedlog VI. Izmjena i dopuna Prostornog plana uređenja Grada Krapine, posebna obavijest o javnoj raspravi**  
*- očitovanje, traži se*

Poštovani,

sukladno odredbama članka 40. stavka 6. Zakona o šumama („Narodne novine“, broj: 68/18., 115/18., 98/19., 32/20., 145/20. i 101/23.), molimo u okviru vaše nadležnosti, očitovanje na Prijedlog VI. Izmjena i dopuna Prostornog plana uređenja Grada Krapine, za potrebe davanja mišljenja na prostorni plan sukladno stavku 5. istog članka.

S poštovanjem,

**DRŽAVNI TAJNIK**

*Mladen Pavić*  
**Mladen Pavić**



Na znanje:  
- Grad Krapina, Magistratska 30, 49 000 Krapina

DOSTAVITI:  
1. Naslovu,  
2. U spis predmeta.