

1. KORIŠTENJE I NAMJENA POVRŠINA

TUMAČ ZNAKOVA

postojeće planirano




GRANICE

OBUHVAAT UPU-a

NAMJENA POVRŠINA

-  GOSPODARSKA NAMJENA - UGOSTITELJSKO TURISTIČKA  
T2- turističko naselje
-  SPORTSKO-REKREACIJSKA NAMJENA  
R1 - bazenski kompleks
-  JAVNE ZELENE POVRŠINE
-  ZAŠTITNE ZELENE POVRŠINE
-  INFRASTRUKTURNI SISTAVI


PROMET

-  RUBNJAK CESTE
-  OSTALI ELEMENTI CESTE
-  OS CESTE

M.J. 1:1000



S

Županija: <b>KRAPINSKO - ZAGORSKA</b>	Grad: <b>KRAPINA</b>
Naziv prostornog plana: <b>URBANISTIČKI PLAN UREĐENJA TURISTIČKO - REKREACIJSKOG PREDJELA ŠEMNIČKE TOPLICE</b>	
Naziv kartografskog prikaza: <b>KORIŠTENJE I NAMJENA POVRŠINA</b>	
Broj kartografskog prikaza: <b>1.</b>	Mjerilo kartografskog prikaza: <b>1:1000</b>
Odluka o izradi Plana: Službeni glasnik Grada Krapine 3/18	Odluka predstavničkog tijela o donošenju plana: Službeni glasnik Grada Krapine 5/19
Javna rasprava (datum objave): 26. ožujka 2019.	Javni uvid održan: od 4. travnja do 3. svibnja 2019.
Pečat tijela odgovornog za provođenje javne rasprave:  M.P.	Odgovorna osoba za provođenje javne rasprave:  SNJEŽANA PELIN, dipl.ing.arh.
Pravna osoba koja je izradila plan:  <b>APE d.o.o. za arhitekturu, planiranje i ostale poslovne djelatnosti</b> Ozaljska 61, 10000 Zagreb, tel. 01/3097 572, fax. 01/3011 417	
Pečat pravne osobe koja je izradila plan:	Odgovorna osoba:  SANDRA JAKOPEC, dipl.ing.arh.
Odgovorni voditelj izrade nacrtu prijedloga plana:	MIRELA ČORDAŠ, dipl.ing.arh.
Stručni tim u izradi plana: SANDRA JAKOPEC, dipl.ing.arh. NIKŠA BOŽIĆ, dipl.ing.arh. MARIJANA ZLODRE, mag.ing.arch.	VLATKA ŽUNEC, mag.ing.arch. ESTERA GOBAC-TRNINIĆ, dipl.ing.biol. LOREDANA FRANKOVIĆ, dipl.ing.građ.
Pečat predstavničkog tijela:  M.P.	Predsjednik predstavničkog tijela:  IVICA HRŠAK, predsjednik Gradskog vijeća
Istovjetnost ovog prostornog plana s izvornikom ovjerava:	Pečat nadležnog tijela:  M.P.