

1. KORIŠTENJE I NAMJENA POVRŠINA

TUMAČ ZNAKOVA

postojeće planirano

GRANICE

OBUHVAT UPU-a

NAMJENA POVRŠINA

GOSPODARSKA NAMJENA - UGOSTITELJSKO TURISTIČKA

 GOSPODARSKA NAMJENA - UGOSTITELJSKO TURISTIČKA
T2 - turističko naselje




 SPORTSKO-REKREACIJSKA NAMJENA
R1 - bazenski kompleks

 JAVNE ZELENE POVRŠINE

 ZAŠTITNE ZELENE POVRŠINE

 INFRASTRUKTURNI SUSTAVI

PROMET

 RUBNJAK CESTE
 OSTALI ELEMENTI CESTE
 OS CESTE

M.J. 1:1000

0 10 20 50 100

PRIJEDLOG PLANA

Županija: KRAPINSKO - ZAGORSKA Grad: KRAPINA

Naziv prostornog plana:
**URBANISTIČKI PLAN UREĐENJA
TURISTIČKO - REKREACIJSKOG PREDJELA ŠEMNIČKE TOPLICE**


Naziv kartografskog prikaza:
KORIŠTENJE I NAMJENA POVRŠINA

Broj kartografskog prikaza: 1. Mjerilo kartografskog prikaza: 1:1000

Odluka o izradi Plana:
Službeni glasnik Grada Krapine 3/18 Odluka predstavničkog tijela o donošenju plana:
Službeni glasnik Grada Krapine ___/___

Javna rasprava (datum objave):
26. ožujka 2019. Javni uvid održan:
od 4. travnja do 3. svibnja 2019.

Pečat tijela odgovornog za provođenje javne rasprave: M.P. Odgovorna osoba za provođenje javne rasprave:
SNJEŽANA PELIN, dipl.ing.arh.

Pravna osoba koja je izradila plan:  APE d.o.o. za arhitekturu, planiranje i ostale poslovne djelatnosti
Ozaljska 61, 10000 Zagreb, tel. 01/3097 572, fax. 01/3011 417

Pečat pravne osobe koja je izradila plan: Odgovorna osoba:
SANDRA JAKOPEC, dipl.ing.arh.

Odgovorni voditelj izrade nacrtu prijedloga plana: MIRELA ČORDAŠ, dipl.ing.arh.

Stručni tim u izradi plana:
SANDRA JAKOPEC, dipl.ing.arh. VLATKA ŽUNEC, mag.ing.arch.
NIKŠA BOŽIĆ, dipl.ing.arh. ESTERA GOBAC-TRNINIĆ, dipl.ing.biol.
MARIJANA ZLODRE, mag.ing.arch. LOREDANA FRANKOVIĆ, dipl.ing.grad.

Pečat predstavničkog tijela: M.P. Predsjednik predstavničkog tijela:
IVICA HRŠAK, predsjednik Gradskog vijeća

Istovjetnost ovog prostornog plana s izvornikom ovjerava: Pečat nadležnog tijela:
M.P.