

2. PROMETNA, ULIČNA I INFRASTRUKTURNA MREŽA  
2.A. PROMET

APE

TUMAČ ZNAKOVA

postojeće planirano

GRANICE

OBUHVAAT UPU-a

PROMET

SABIRNA ULICA  
(zvan obuhvata Plana)

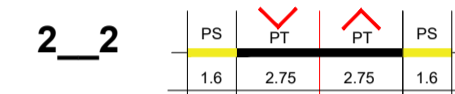
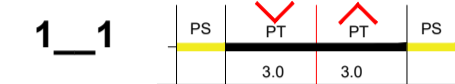
PRISTUPNA ULICA

PARKIRALIŠTE/GARAŽA

PJEŠAČKE POVRŠINE

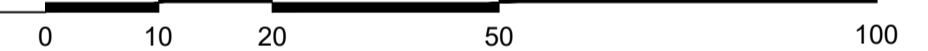
1\_1 OZNAKA PRESJEKA PROMETNICE

KARAKTERISTIČNI POPREČNI PROFIL



— KOLNIK (PT- prometna traka)  
— NOGOSTUP - PS  
— PJEŠAČKE POVRŠINE - PU  
2.75 ŠIRINA (U METRIMA)

M.J. 1:1000



PRJEDLOG PLANA

Županija: <b>KRAPINSKO - ZAGORSKA</b>	Grad: <b>KRAPINA</b>
Naziv prostornog plana: <b>TURISTIČKO - REKREACIJSKOG PREDJELA ŠEMNIČKE TOPLICE</b>	
Naziv kartografskog prikaza: <b>PROMET</b>	
Broj kartografskog prikaza: <b>2.A.</b>	Mjerilo kartografskog prikaza: <b>1:1000</b>
Odluka o izradi Plana: Službeni glasnik Grada Krapine 3/18	Odluka predstavničkog tijela o donošenju plana: Službeni glasnik Grada Krapine <b>1/1</b>
Javna rasprava (datum objave): 26. ožujka 2019.	Javni uvid održan: od 4. travnja do 3. svibnja 2019.
Pečat tijela odgovornog za provođenje javne rasprave:  M.P.	Odgovorna osoba za provođenje javne rasprave:  SNJEŽANA PELIN, dipl.ing.arh.
Pravna osoba koja je izradila plan: APE d.o.o. za arhitekturu, planiranje i ostale poslovne djelatnosti Ozaljska 61, 10000 Zagreb, tel. 01/3097 572, fax. 01/3011 417	
Pečat pravne osobe koja je izradila plan:	Odgovorna osoba:  SANDRA JAKOPEC, dipl.ing.arh.
Odgovorni voditelj izrade nacrtu prijedloga plana:	MIRELA ČORDAŠ, dipl.ing.arh.
Stručni tim u izradi plana: SANDRA JAKOPEC, dipl.ing.arh. NIKŠA BOŽIĆ, dipl.ing.arh. MARIJANA ZLODRE, mag.ing.arch.	VLATKA ŽUNEC, mag.ing.arch. ESTERA GOBAC-TRNINIĆ, dipl.ing.biol. LOREDANA FRANKOVIĆ, dipl.ing.građ.
Pečat predstavničkog tijela:  M.P.	Predsjednik predstavničkog tijela:  IVICA HRŠAK, predsjednik Gradskog vijeća
Istovjetnost ovog prostornog plana s izvornikom ovjerava:	Pečat nadležnog tijela:  M.P.

URBANISTIČKI PLAN UREĐENJA TURISTIČKO - REKREACIJSKOG PREDJELA ŠEMNIČKE TOPLICE